

SLUŽBENO GLASILO OPĆINE UNEŠIĆ

Godina 5.	Unešić, 20. lipnja 2024.	Broj 4
-----------	--------------------------	--------

ISSN 2757-1165 (Online)
ISSN 2757-0649 (Tisak)

SADRŽAJ:**OPĆINSKO VIJEĆE:**

1. Zaključak o ispravku tehničke pogreške u grafičkom dijelu III. Izmjena i dopuna Prostornog plana uređenja Općine Unešić	3
2. Godišnji Izvještaj o izvršenju proračuna Općine Unešić za razdoblje od 01. siječnja – 31. prosinca 2023. godinu	11
3. Obrazloženje godišnjeg izvještaja za 2023. godinu.....	26
4. Odluka o raspodjeli rezultata poslovanja za 2023. godinu	39
5. Zaključak o prihvaćanju Izvješća o izvršenju Programa održavanja objekata i uređaja komunalne infrastrukture na području Općine Unešić za 2023. godinu,	40
6. Izvješće o izvršenju Programa održavanja objekata i uređaja komunalne infrastrukture na području Općine Unešić za 2023. godinu	41
7. Zaključak o prihvaćanju Izvješća o izvršenju Programa gradnje objekata i uređaja komunalne infrastrukture na području Općine Unešić za 2023. godinu,.....	42
8. Izvješće o izvršenju Programa gradnje objekata i uređaja komunalne infrastrukture na području Općine Unešić za 2023. godinu.....	43
9. Zaključak o prihvaćanju Izvješća o izvršenju programa javnih potreba u sportu na području Općine Unešić za 2023. godinu,.....	44
10. Izvješće o izvršenju programa javnih potreba u sportu na području Općine Unešić za 2023. godinu	45
11. Zaključak o prihvaćanju Izvješća o izvršenju Programa javnih potreba u kulturi na području Općine Unešić za 2023. godinu,.....	46
12. Izvješće o izvršenju Programa javnih potreba u kulturi na području Općine Unešić za 2023. godinu	46
13. Zaključak o prihvaćanju Izvješća o izvršenju Programa socijalnih potreba Općine Unešić za 2023. godinu,	47
14. Izvješće o izvršenju Programa socijalnih potreba Općine Unešić za 2023. godinu	48
15. Zaključak o prihvaćanju Izvješća o izvršenju Programa utroška naknade za zadržavanje nezakonito izgrađenih zgrada u prostoru za 2023. godinu,	49
16. Izvješće o izvršenju Programa utroška naknade za zadržavanje nezakonito izgrađenih zgrada u prostoru za 2023. godinu,.....	50
17. Zaključak o prihvaćanju Izvješća o izvršenju Programa javnih potreba za obavljanje djelatnosti HGSS – Stanice Šibenik za 2023. godinu,	50
18. Izvješća o izvršenju Programa javnih potreba za obavljanje djelatnosti HGSS – Stanice Šibenik za 2023. godinu	51

ODBOR ZA STATUT, POSLOVNIK I PROPISE:

Elaborat pročišćenog teksta Odredbi za provedbu plana nakon III. Izmjena i dopuna Prostornog plana uređenja Općine Unešić.....	52
--	----

OPĆINSKO VIJEĆE:



REPUBLIKA HRVATSKA
ŠIBENSKO-KNINSKA ŽUPANIJA
OPĆINA UNEŠIĆ
OPĆINSKO VIJEĆE

KLASA: 350-02/23-01/002
URBROJ: 2182-07-1/1-24-41
Unešić, 14. lipnja 2024. g.

Na temelju članka 32. Statuta Općine Unešić ("Službeno glasilo" Općine Unešić broj 03/21), Općinsko vijeće Općine Unešić na svojoj 17. sjednici, održanoj 14. lipnja 2024. godine, donijelo je

ZAKLJUČAK o ispravku tehničke pogreške u grafičkom dijelu III. Izmjena i dopuna Prostornog plana uređenja Općine Unešić

Članak 1.

U grafičkom dijelu III. Izmjena i dopuna Prostornog plana uređenja Općine Unešić, ispravlja se tehnička pogreška na način da se na kartografskom prikazu 4.33. *Građevinska područja te 1. Korištenje i namjena površina* hatch ljubičaste boje kojim je kč.2351/11 označena kao proizvodna namjena, a koji je pogreškom ostao ispod, podigne iznad hatcha građevinskog područja naselja.

Članak 3.

Obrazloženje tehničke pogreške čini sastavni dio ovog Zaključka.

Članak 4.

Ovaj Zaključak sastavni je dio Elaborata III. Izmjena i dopuna Prostornog plana uređenja Općine Unešić ("Službeno glasilo" Općine Unešić broj 2/24).

Članak 5.

Ovaj Zaključak dostaviti će se Ministarstvu prostornoga uređenja, graditeljstva i državne imovine, Javnoj ustanovi Zavodu za prostorno uređenje Šibensko-kninske županije, Upravnom odjelu Šibensko-kninske županije za zaštitu okoliša, prostorno uređenje, gradnju i komunalne poslove, Ispostava Drniš, te će se pohraniti u arhivi Općine Unešić.

Članak 6.

Ovaj Zaključak stupa na snagu osmoga dana od dana objave u "Službenom glasilu Općine Unešić".

OPĆINSKO VIJEĆE OPĆINE UNEŠIĆ

PREDSJEDNIK OPĆINSKOG VIJEĆA
Vjekoslav Višić, v.r.

OBRAZLOŽENJE ISPRAVKA TEHNIČKE POGREŠKE GRAFIČKOG DIJELA

III. IZMJENA I DOPUNA PROSTORNOG PLANA UREĐENJA OPĆINE UNEŠIĆ

PROCEDURA IZRADE

Na temelju članka 86. Zakona o prostornom uređenju („Narodne novine“, broj 153/13, 65/17, 114/18, 39/19 i 98/19) i članka 34. Statuta Općine Unešić („Službeni vjesnik Šibensko-kninske županije“, broj 05/18, 07/18, 14/20), Općinsko vijeće Općine Unešić, na 18. sjednici, od 12. ožujka 2021. godine, donijelo je Odluku o izradi Izmjena i dopuna (III) Prostornog plana uređenja Općine Unešić (Službeni vjesnik Šibensko-kninske županije 10/07, 13/16, 19/19 i 02/20-pročišćeni tekst) koja je objavljena u Službenom glasilu Općine Unešić broj 3/21. Razlozi Izmjena i dopuna Plana su bili sljedeći:

- izgradnje građevina namijenjenih poljoprivrednoj proizvodnji za preradu bilja u Podumcima na kč.599/42 i 599/47 k.o. Podumci, te
- izgradnje fotonaponske elektrane procijenjene snage od 7 MW s očekivanom proizvodnjom električne energije od 10500 MWh na kč.1593/1 k.o. Unešić,
- ažuriranje odredbi vezanih za smještaj vjetroelektrana i područja za istraživanje mogućeg smještaja vjetroelektrana, obzirom na izrađene analize vjetropotencijala lokacija, te preispitivanje odredbi članka 138. vezano uz odredbu vizurne izloženosti vjetroelektrana,
- proširenje građevinskih područja prema inicijativama pristiglim do donošenja ove Odluke i izrade nacrtu prijedloga plana.

Na temelju Nacrta prijedloga Plana, Općinski Načelnik utvrdio je Prijedlog plana za javnu raspravu koja je objavljena na zakonski utvrđen način.

Javna rasprava održana je u trajanju od 15 dana, od 20.04.-05.05.2022.g. sa održanim javnim izlaganjem 29.04.2022.g. U razdoblju trajanja javne rasprave mogle su se dati primjedbe/prijedlozi/zahtjevi koji su se u suradnji sa Općinom razmotrili i obradili u skladu sa zakonskim obvezama.

Nakon provedene Javne rasprave u suradnji sa nositeljem izrade Plana napravljeno je Izvješće o Javnoj raspravi te je na temelju pristiglih primjedbi kako bi se iste prihvatile, Načelnik donio Odluku o ponavljanju Javne rasprave.

Ponovna javna rasprava održana je u trajanju od 8 dana, od 07.08.-16.08.2023.g. sa održanim javnim izlaganjem 09.08.2023.g. U razdoblju trajanja javne rasprave mogle su se dati primjedbe/prijedlozi/zahtjevi samo na izmjene prikazane u ponovnoj javnoj raspravi, koje su se u suradnji sa Općinom razmotrile i obradile u skladu sa zakonskim obvezama.

Nakon provedene ponovne Javne rasprave u suradnji sa nositeljem izrade Plana napravljeno je Izvješće o ponovnoj Javnoj raspravi te Nacrt konačnog prijedloga Plana, temeljem kojih je Načelnik utvrdio Konačni prijedlog Plana.

Konačni prijedlog Plana poslan je u Zavod za prostorno uređenje Šibensko-kninske županije u svrhu dobivanja mišljenja o usklađenosti Plana sa Prostornim planom Šibensko-kninske županije.

Nakon dobivenog mišljenja Zavoda za prostorno uređenje Šibensko-kninske županije (Klasa: 350-02/21-01/16, Ur.broj: 2182-53-24-10 od 19.veljače 2024.g.), Načelnik Općine Unešić, zaključkom je utvrdio Konačni prijedlog Plana i uputio ga Općinskom vijeću na usvajanje.

Općinsko vijeće je na svojoj 15. sjednici održanoj 22.03.2024. godine, donijelo Izmjene i dopune (III) Prostornog plana uređenja Općine Unešić.

Plan je objavljen u Službenom glasilu Općine Unešić br.2/24.

OBRAZLOŽENJE NASTALE POGREŠKE

Jedan od zahtjeva za izmjene Plana bio je stavljanje čestice oznake *296 K.O. Nevest iz proizvodne namjene u građevinsko područje naselja uz obrazloženje zahtjeva da je predmetna građevina ozakonjena temeljem Zakona o postupanju s nezakonito izgrađenim zgradama. Zahtjev je prihvaćen, te je predmetna čestica sa okolnim područjem prenamijenjena u građevinsko područje naselja i prikazana u javnoj raspravi.

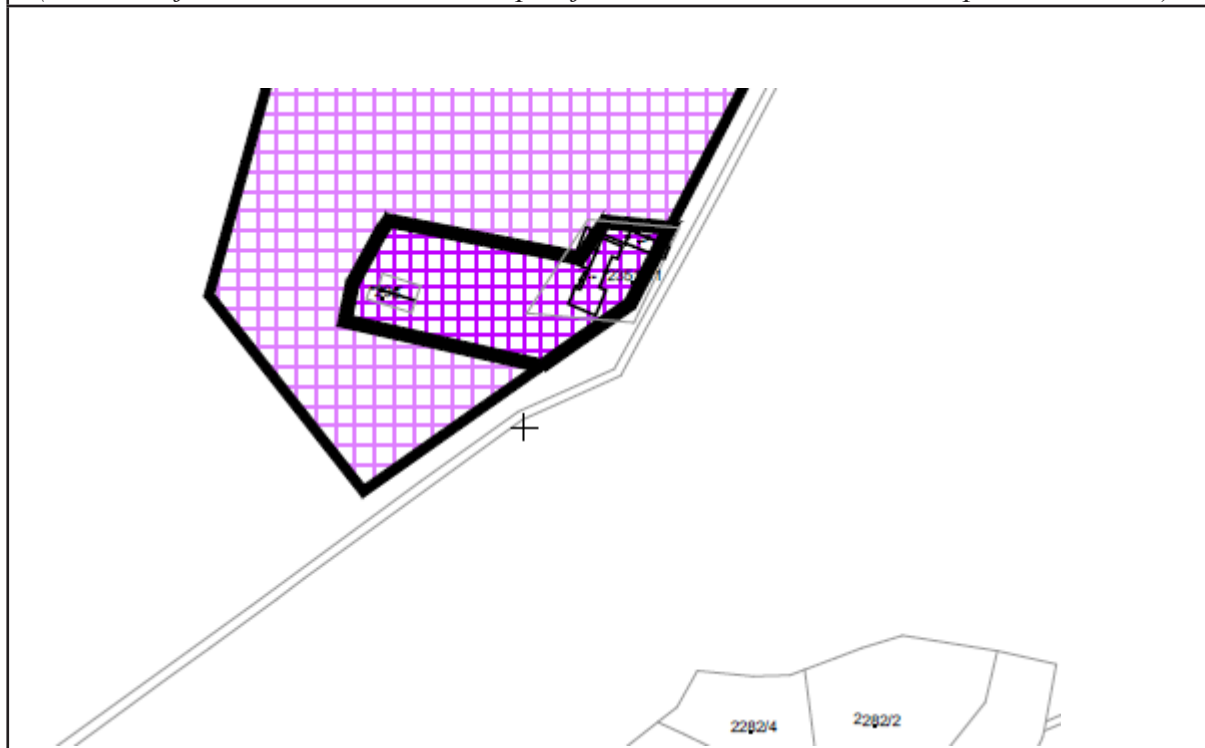
Na javnoj raspravi pristigao je i zahtjev za prenamjenom dijela proizvodne zone u građevinsko područje naselja što je prihvaćeno te je ta izmjena bila jedna od razloga zbog kojeg se ponavljala javna rasprava.

Tehničkom pogreškom žuti hatch koji označava građevinsko područje naselja podigao se iznad ljubičastog hacha koji označava proizvodnu namjenu na k.č.2351/11 u vlasništvu g.Budiše, što nije primjećeno do usvajanja Plana. U legendi je oznaka za postojeću proizvodnu namjenu na javnoj raspravi bila vidljiva.

Izvodi iz kartografskog dijela PPUO Unešić sa prikazom konačnog ispravka tehničke pogreške

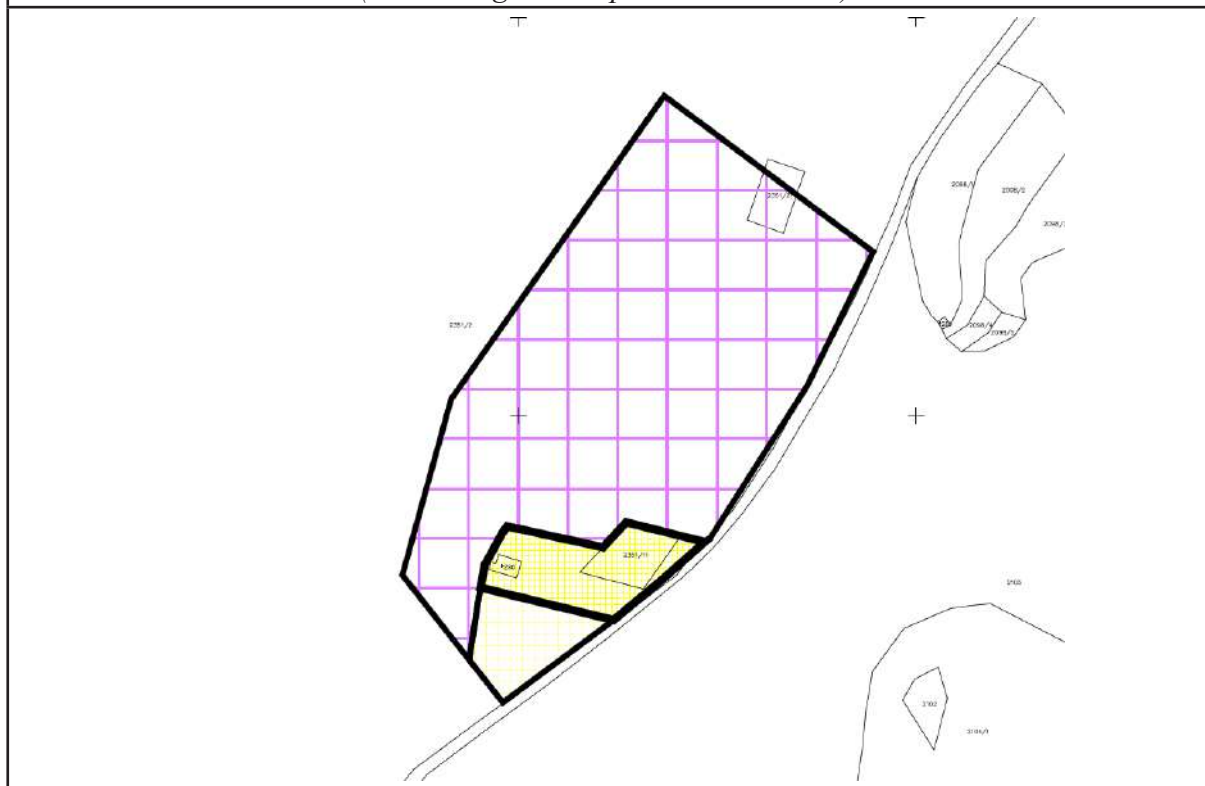
Izvod iz II. liD PPUO Unešić

(Službeni vjesnik Šibensko-kninske županije 10/07, 13/16, 19/19 i 02/20-pročišćeni tekst):

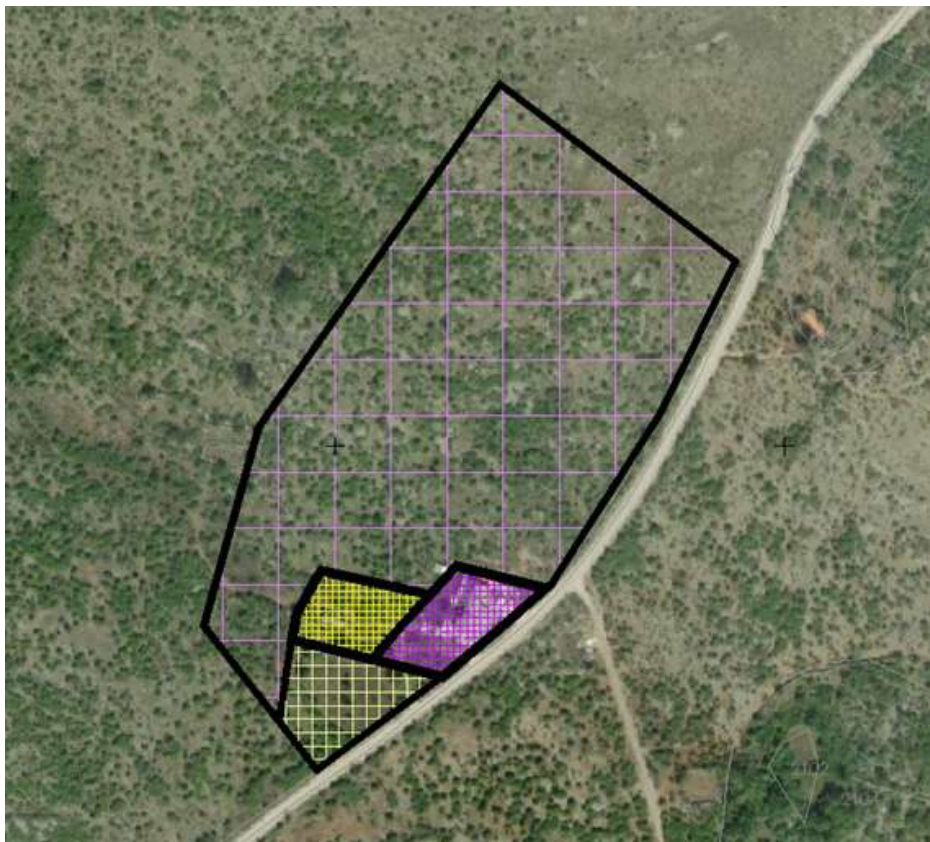
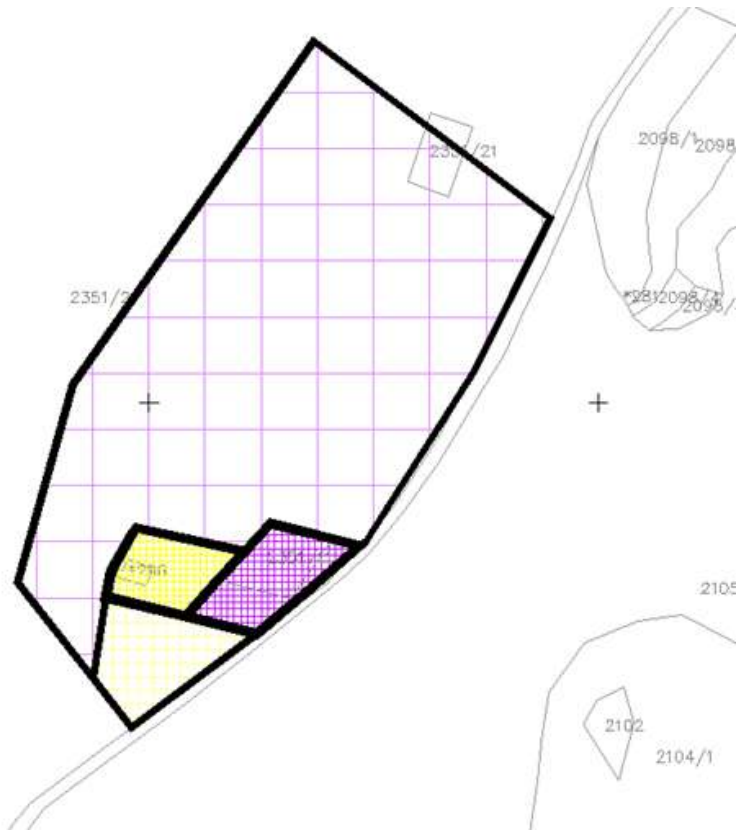


Izvod iz III. liD PPUO Unešić

(Službeno glasilo Općine Unešić 2/24):



Konačni prikaz ispravke tehničke pogreške:



Sibiensko - kninska županija
OPĆINA UNEŠIĆ
Izmjene i dopune (III)
PROSTORNOG PLANA
UREĐENJA


4.33.

4.33.1	4.33.2	4.33.3	4.33.4	4.33.5
4.33.6	4.33.7	4.33.8	4.33.9	4.33.10
4.33.11	4.33.12	4.33.13	4.33.14	4.33.15
4.33.16	4.33.17	4.33.18	4.33.19	4.33.20
4.33.21	4.33.22	4.33.23	4.33.24	4.33.25
4.33.26	4.33.27	4.33.28	4.33.29	4.33.30
4.33.31	4.33.32	4.33.33	4.33.34	4.33.35
4.33.36	4.33.37	4.33.38	4.33.39	4.33.40
4.33.41	4.33.42	4.33.43	4.33.44	4.33.45
4.33.46	4.33.47	4.33.48	4.33.49	4.33.50

Skema zemlja

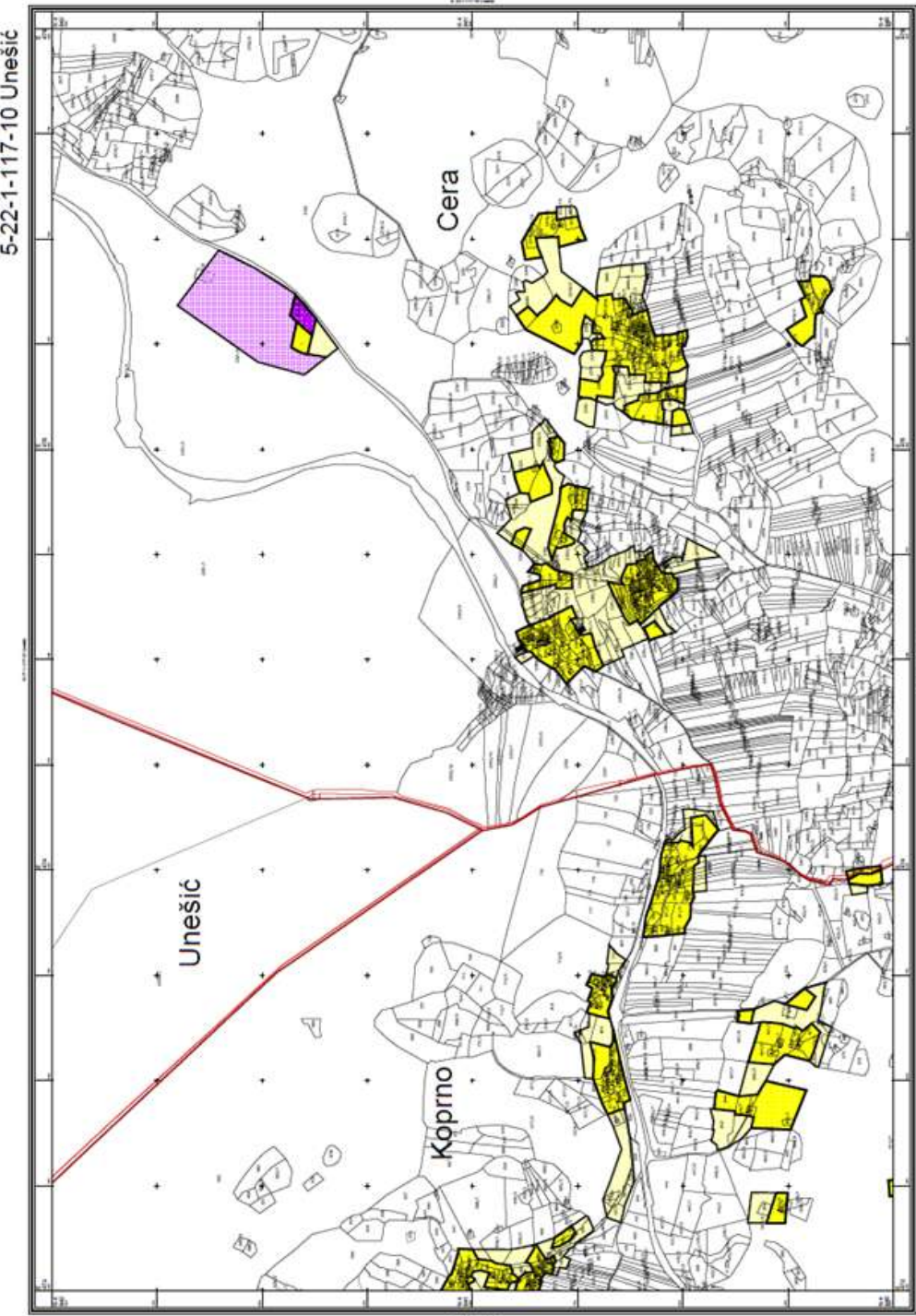
4.33.
GRADEVINSKA PODRUČJA

Mjernilo 1 : 5000



OPĆINA UNEŠIĆ	
IZMJENE I DOPUNE (III) PROSTORNOG PLANA UREĐENJA	
Površina: A-759/2021	
GRADEVINSKA PODRUČJA	
Broj građevinskog područja: 4.33.	Površina područja: 15.000
Položaj: Općina Unešić, Opatovina (Zemljišna knjižica: 13/2024)	
Naziv: Općina Unešić, Opatovina (Zemljišna knjižica: 13/2024)	
Adresa: Općina Unešić, Opatovina (Zemljišna knjižica: 13/2024)	
Projektirao: ZADARSKA ŽUPANIJA	

URS ENGINEERING d.o.o.	
Projektirao: ZADARSKA ŽUPANIJA	
Projektirao: ZADARSKA ŽUPANIJA	
Projektirao: ZADARSKA ŽUPANIJA	
Projektirao: ZADARSKA ŽUPANIJA	
Projektirao: ZADARSKA ŽUPANIJA	



TUMAČ:
GRANIČNA NAŠELJA
RAZVOJ I UREĐENJE POVRŠINA IZVAN NAŠELJA
RAZVOJ I UREĐENJE POVRŠINA IZVAN NAŠELJA

RAZVOJ I UREĐENJE POVRŠINA IZVAN NAŠELJA
RAZVOJ I UREĐENJE POVRŠINA IZVAN NAŠELJA

RAZVOJ I UREĐENJE POVRŠINA IZVAN NAŠELJA
RAZVOJ I UREĐENJE POVRŠINA IZVAN NAŠELJA

© Državna geodetska uprava Republike hrvatske

**Temeljem članka 89. Zakona o proračunu („Narodne novine“, broj: 144/21), te članka 32. Statuta Općine Unešić („Službeno glasilo Općine Unešić“, broj: 3/21), Općinsko vijeće Općine Unešić, na svojoj 17. sjednici, održanoj dana 14. lipnja 2024. godine,
donosi**

**IZVJEŠTAJ O IZVRŠENJU PRORAČUNA OPĆINE UNEŠIĆ
ZA RAZDOBLJE OD 01. SIJEČNJA DO 31. PROSINCA 2023. GODINE**

Članak 1.

Godišnji izvještaj o izvršenju Proračuna Općine Unešić za 2023. godinu sadrži opći dio, posebni dio i obrazloženje izvršenja proračuna.

I. OPĆI DIO

	Ostvareno 2022.g. (1)	Planirano izvorno (2)	Planirano tekuće (3)	Ostvareno 2023.g. (4)	Ind.preth./ tek.god. (4/1)	Indeks (4/3)
A. SAŽETAK RAČUNA PRIHODA I RASHODA						
PRIHODI UKUPNO	955.251,68	940.928,87	940.928,87	882.523,65	92,39%	93.79%
1. Prihodi poslovanja	954.973,49	940.928,87	940.928,87	882.523,65	92,41%	93.79%
2. Prihodi od prodaje nefinancijske imovine	278,19	0,00	0,00	0,00	0,00%	0.00%
RASHODI UKUPNO	913.846,78	964.231,66	964.231,66	812.874,05	88,95%	84.30%
3. Rashodi poslovanja	658.158,38	707.642,52	707.642,52	632.487,34	96,10%	89.38%
4. Rashodi za nabavu nefinancijske imovine	255.688,40	256.589,14	256.589,14	180.386,71	70,55%	70.30%
RAZLIKA - VIŠAK MANJAK	41.404,90	-23.302,79	-23.302,79	69.649,60	168,22%	-298.89%
B. SAŽETAK RAČUNA FINANCIRANJA						
5. Primici od financijske imovine i zaduživanja	0,00	0,00	0,00	0,00	0,00%	0.00%
6. Izdaci za financijsku imovinu i otplatu zajmova	31.282,47	0,00	0,00	0,00	0,00%	0.00%
NETO FINANCIRANJE	-31.282,47	0,00	0,00	0,00	0,00%	0.00%
C. PRENESENI VIŠAK ILI PRENESENI MANJAK I VIŠEGODIŠNJI PLAN URAVNOTEŽENJA						
- ukupan donos viška/manjka iz prethodne (ih) godina	13.180,36	23.302,79	23.302,79	30.497,83	231,39%	130.88%
- višak/manjak iz prethodne (ih) godina koji će se rasporediti/pokriti	0,00	0,00	0,00	0,00	0,00%	0.00%
VIŠAK / MANJAK + NETO FINANCIRANJE	23.302,79	0,00	0,00	100.147,43	429,77%	0.00%

A. RAČUN PRIHODA I RASHODA**PRIHODI POSLOVANJA**

Sveukupno prihodi:		968.432,04	964.231,66	964.231,66	913.021,48	94,28	94,69
Konto	Vrsta prihoda / Izvor financiranja	Ostvareno 2022.g. (1)	Planirano izvorno (2)	Planirano tekuće (3)	Ostvareno 2023. g. (4)	Ind.preth./ tek.god. (4/1)	Indeks (4/3)
6	Prihodi poslovanja	954.973,49	940.928,87	940.928,87	882.523,65	92,41	93,79
61	Prihodi od poreza	136.469,71	206.659,30	206.659,30	224.818,67	164,74	108,79
	<i>11, Opći prihodi i primici</i>	<i>136.469,71</i>	<i>206.659,30</i>	<i>206.659,30</i>	<i>224.818,67</i>	<i>164,74</i>	<i>108,79</i>
611	Porez i prirez na dohodak	129.727,93	0,00	0,00	213.455,63	164,54	0,00
6111	Porez i prirez na dohodak od nesam. rada	161.799,01	0,00	0,00	237.544,26	146,81	0,00
6112	Porez i prirez na dohodak od samostalnih djelatnosti	6.617,64	0,00	0,00	11.292,77	170,65	0,00
6113	Porez i prirez na dohodak od imovine i imovinskih prava	4.572,10	0,00	0,00	8.351,93	182,67	0,00
6114	Porez i prirez na dohodak od kapitala	8.457,59	0,00	0,00	9.028,79	106,75	0,00
6115	Porez i prirez na dohodak po godišnjoj prijavi	6.588,65	0,00	0,00	9.090,86	137,98	0,00
6117	Povrat poreza i prireza na dohodak po godišnjoj prijavi	-58.307,06	0,00	0,00	-61.852,98	106,08	0,00
613	Porezi na imovinu	4.293,44	0,00	0,00	8.638,49	201,20	0,00
6134	Povremeni porezi na imovinu	4.293,44	0,00	0,00	8.638,49	201,20	0,00
614	Porezi na robu i usluge	2.448,34	0,00	0,00	2.724,55	111,28	0,00

6142	Porez na promet	2.448,34	0,00	0,00	2.433,97	99,41	0,00
6145	Porezi na korištenje dobara ili izvođenje aktivnosti	0,00	0,00	0,00	290,58	0,00	0,00
63	Pomoći iz inozemstva i od subjekata unutar općeg proračuna	641.168,95	480.836,83	480.836,83	488.836,87	76,24	101,66
	<i>11, Opći prihodi i primici</i>	<i>275.166,05</i>	<i>237.111,96</i>	<i>237.111,96</i>	<i>237.112,00</i>	<i>86,17</i>	<i>100,00</i>
	<i>12, Predfin. kapit. projekata</i>	<i>0,00</i>	<i>36.868,57</i>	<i>36.868,57</i>	<i>36.868,57</i>	<i>0,00</i>	<i>100,00</i>
	<i>17, Predfin. tek. EU projekta</i>	<i>0,00</i>	<i>28.324,87</i>	<i>28.324,87</i>	<i>28.324,87</i>	<i>0,00</i>	<i>100,00</i>
	<i>19, Predfinanciranje - MRD</i>	<i>23.757,30</i>	<i>0,00</i>	<i>0,00</i>	<i>0,00</i>	<i>0,00</i>	<i>0,00</i>
	<i>52, Tekuće pomoći</i>	<i>0,00</i>	<i>13.577,52</i>	<i>13.577,52</i>	<i>21.577,52</i>	<i>0,00</i>	<i>158,92</i>
	<i>53, Kapitalne pomoći</i>	<i>129.139,03</i>	<i>110.943,75</i>	<i>110.943,75</i>	<i>110.943,75</i>	<i>85,91</i>	<i>100,00</i>
	<i>55, Tek. pom. temeljem prij. sred. EU</i>	<i>213.106,57</i>	<i>54.010,16</i>	<i>54.010,16</i>	<i>54.010,16</i>	<i>25,34</i>	<i>100,00</i>
633	Pomoći proračunu iz drugih proračuna	428.062,38	0,00	0,00	368.886,67	86,18	0,00
6331	Tekuće pomoći proračunu iz drugih proračuna	275.166,05	0,00	0,00	237.112,00	86,17	0,00
6331	Tekuće pomoći proračunu iz drugih proračuna	0,00	0,00	0,00	8.557,55	0,00	0,00
6332	Kapitalne pomoći proračunu iz drugih proračuna	23.757,30	0,00	0,00	0,00	0,00	0,00
6332	Kapitalne pomoći proračunu iz drugih proračuna	129.139,03	0,00	0,00	110.943,75	85,91	0,00
634	Pomoći od izvanproračunskih korisnika	0,00	0,00	0,00	13.019,97	0,00	0,00
6341	Tekuće pomoći od izvanproračunskih korisnika	0,00	0,00	0,00	13.019,97	0,00	0,00
638	Pomoći temeljem prijenosa EU sredstava	213.106,57	0,00	0,00	106.930,23	50,18	0,00
6381	Tekuće pomoći temeljem prijenosa EU sredstava	0,00	0,00	0,00	28.324,87	0,00	0,00
6381	Tekuće pomoći temeljem prijenosa EU sredstava	213.106,57	0,00	0,00	54.010,16	25,34	0,00
64	Prihodi od imovine	64.027,07	67.466,37	67.466,37	58.808,28	91,85	87,17
	<i>31, Vlastiti prihodi</i>	<i>60.460,87</i>	<i>62.686,00</i>	<i>62.686,00</i>	<i>55.295,53</i>	<i>91,46</i>	<i>88,21</i>
	<i>43, Ostali prihodi za posebne namjene</i>	<i>3.566,20</i>	<i>4.780,37</i>	<i>4.780,37</i>	<i>3.512,75</i>	<i>98,50</i>	<i>73,48</i>
641	Prihodi od financijske imovine	22,53	0,00	0,00	24,95	110,74	0,00
6413	Kamate na oročena sredstva i depozite po viđenju	22,53	0,00	0,00	24,95	110,74	0,00
642	Prihodi od nefinancijske imovine	64.004,54	0,00	0,00	58.783,33	91,84	0,00
6422	Prihodi od zakupa i iznajmljivanja imovine	10.229,41	0,00	0,00	9.464,73	92,52	0,00
6422	Prihodi od zakupa i iznajmljivanja imovine	3.453,35	0,00	0,00	3.453,37	100,00	0,00
6423	Naknada za korištenje nefinancijske imovine	50.208,93	0,00	0,00	45.805,85	91,23	0,00
6429	Ostali prihodi od nefinancijske imovine	112,85	0,00	0,00	59,38	52,62	0,00
65	Prihodi od upravnih i administrativnih pristojbi, pristojbi po posebnim propisima i naknada	113.307,76	185.966,37	185.966,37	110.059,83	97,13	59,18
	<i>31, Vlastiti prihodi</i>	<i>194,92</i>	<i>153,00</i>	<i>153,00</i>	<i>14,34</i>	<i>7,36</i>	<i>9,37</i>
	<i>43, Ostali prihodi za posebne namjene</i>	<i>113.112,84</i>	<i>185.813,37</i>	<i>185.813,37</i>	<i>110.045,49</i>	<i>97,29</i>	<i>59,22</i>
651	Upravne i administrativne pristojbe	122,11	0,00	0,00	0,00	0,00	0,00
6513	Ostale upravne pristojbe i naknade	122,11	0,00	0,00	0,00	0,00	0,00
652	Prihodi po posebnim propisima	72,81	0,00	0,00	14,34	19,70	0,00
6522	Prihodi vodnog gospodarstva	72,81	0,00	0,00	0,00	0,00	0,00
6524	Doprinosi za šume	0,00	0,00	0,00	14,34	0,00	0,00
653	Komunalni doprinosi i naknade	113.112,84	0,00	0,00	110.045,49	97,29	0,00
6531	Komunalni doprinosi	401,37	0,00	0,00	0,00	0,00	0,00
6532	Komunalne naknade	112.711,47	0,00	0,00	110.045,49	97,63	0,00
7	Prihodi od prodaje nefinancijske imovine	278,19	0,00	0,00	0,00	0,00	0,00
72	Prihodi od prodaje proizvedene dugotrajne imovine	278,19	0,00	0,00	0,00	0,00	0,00
	<i>71, Prihodi od prodaje nefinancijske imovine</i>	<i>278,19</i>	<i>0,00</i>	<i>0,00</i>	<i>0,00</i>	<i>0,00</i>	<i>0,00</i>
722	Prihodi od prodaje postrojenja i opreme	278,19	0,00	0,00	0,00	0,00	0,00
7227	Uređaji, strojevi i oprema za ostale namjene	278,19	0,00	0,00	0,00	0,00	0,00
922	Višak prihoda iz prethodnih godina	23.302,79	23.302,79	23.302,79	100.147,43	429,77	0,00

RASHODI POSLOVANJA

Sveukupno rashodi:		945.129,25	964.231,66	964.231,66	812.874,05	86,01	84,30
Konto	Vrsta rashoda i izdataka	Ostvareno 2022.g.	Planirano izvorno	Planirano tekuće	Ostvareno 2023. g.	Ind.preth./ tek.god.	Indeks
		(1)	(2)	(3)	(4)	(4/1)	(4/3)
3	Rashodi poslovanja	658.158,38	707.642,52	707.642,52	632.487,34	96,10	89,38
31	Rashodi za zaposlene	214.669,36	127.881,77	127.881,77	126.286,30	58,83	98,75
	<i>11, Opći prihodi i primici</i>	<i>61.549,25</i>	<i>68.466,00</i>	<i>68.466,00</i>	<i>68.142,71</i>	<i>110,71</i>	<i>99,53</i>
	<i>15, Višak sredstava</i>	<i>3.464,92</i>	<i>0,00</i>	<i>0,00</i>	<i>0,00</i>	<i>0,00</i>	<i>0,00</i>
	<i>52, Tekuće pomoći</i>	<i>0,00</i>	<i>12.299,97</i>	<i>12.299,97</i>	<i>11.027,79</i>	<i>0,00</i>	<i>89,66</i>
	<i>55, Tek. pom. temeljem prij. sred. E</i>	<i>149.655,19</i>	<i>47.115,80</i>	<i>47.115,80</i>	<i>47.115,80</i>	<i>31,48</i>	<i>100,00</i>
311	Plaće (Bruto)	177.200,77	0,00	0,00	106.240,10	59,95	0,00
3111	Plaće za redovan rad	177.200,77	0,00	0,00	106.240,10	59,95	0,00
312	Ostali rashodi za zaposlene	8.230,40	0,00	0,00	2.516,61	30,58	0,00
3121	Ostali rashodi za zaposlene	8.230,40	0,00	0,00	2.516,61	30,58	0,00
313	Doprinosi na plaće	29.238,19	0,00	0,00	17.529,59	59,95	0,00
3132	Doprinosi za obvezno zdravstveno osiguranje	29.238,19	0,00	0,00	17.529,59	59,95	0,00
32	Materijalni rashodi	273.049,79	350.284,25	350.284,25	298.773,42	109,42	85,29
	<i>11, Opći prihodi i primici</i>	<i>118.381,67</i>	<i>173.550,47</i>	<i>173.550,47</i>	<i>148.367,27</i>	<i>125,33</i>	<i>85,49</i>
	<i>15, Višak sredstava</i>	<i>267,10</i>	<i>0,00</i>	<i>0,00</i>	<i>0,00</i>	<i>0,00</i>	<i>0,00</i>
	<i>31, Vlastiti prihodi</i>	<i>6.867,25</i>	<i>7.963,00</i>	<i>7.963,00</i>	<i>7.842,34</i>	<i>114,20</i>	<i>98,48</i>
	<i>43, Ostali prihodi za posebne namjene</i>	<i>135.893,31</i>	<i>164.401,37</i>	<i>164.401,37</i>	<i>138.194,40</i>	<i>101,69</i>	<i>84,06</i>
	<i>52, Tekuće pomoći</i>	<i>0,00</i>	<i>1.277,55</i>	<i>1.277,55</i>	<i>1.277,55</i>	<i>0,00</i>	<i>100,00</i>
	<i>53, Kapitalne pomoći</i>	<i>530,89</i>	<i>0,00</i>	<i>0,00</i>	<i>0,00</i>	<i>0,00</i>	<i>0,00</i>
	<i>55, Tek. pom. temeljem prij. sred. E</i>	<i>11.109,57</i>	<i>3.091,86</i>	<i>3.091,86</i>	<i>3.091,86</i>	<i>27,83</i>	<i>100,00</i>
321	Naknade troškova zaposlenima	7.836,71	0,00	0,00	4.979,18	63,54	0,00
3212	Naknade za prijevoz, za rad na terenu i odvojeni život	7.836,71	0,00	0,00	4.979,18	63,54	0,00
322	Rashodi za materijal i energiju	86.390,09	0,00	0,00	66.055,14	76,46	0,00
3221	Uredski materijal i ostali materijalni rashodi	4.585,46	0,00	0,00	6.416,00	139,92	0,00
3222	Materijal i sirovine	1.990,84	0,00	0,00	0,00	0,00	0,00
3223	Energija	73.550,38	0,00	0,00	47.029,60	63,94	0,00
3224	Materijal i dijelovi za tekuće i investicijsko održavanje	5.906,62	0,00	0,00	9.392,45	159,02	0,00
3225	Sitni inventar i auto gume	356,79	0,00	0,00	3.217,09	901,68	0,00
323	Rashodi za usluge	127.817,93	0,00	0,00	162.910,01	127,45	0,00
3231	Usluge telefona, pošte i prijevoza	3.385,12	0,00	0,00	2.380,63	70,33	0,00
3232	Usluge tekućeg i investicijskog održavanja	57.810,95	0,00	0,00	100.673,84	174,14	0,00
3233	Usluge promidžbe i informiranja	12.481,02	0,00	0,00	9.004,22	72,14	0,00
3234	Komunalne usluge	18.501,28	0,00	0,00	13.396,91	72,41	0,00
3236	Zdravstvene i veterinarske usluge	431,35	0,00	0,00	276,84	64,18	0,00
3237	Intelektualne i osobne usluge	23.964,15	0,00	0,00	22.959,57	95,81	0,00
3238	Računalne usluge	5.412,43	0,00	0,00	6.556,32	121,13	0,00
3239	Ostale usluge	5.831,63	0,00	0,00	7.661,68	131,38	0,00
329	Ostali nespomenuti rashodi poslovanja	51.005,06	0,00	0,00	64.829,09	127,10	0,00
3291	Naknade za rad predstavničkih i izvršnih tijela, povjerenstava i slično	25.036,00	0,00	0,00	26.031,33	103,98	0,00
3292	Premije osiguranja	3.047,69	0,00	0,00	3.789,59	124,34	0,00
3293	Reprezentacija	3.902,92	0,00	0,00	4.346,82	111,37	0,00
3294	Članarine i norme	1.156,87	0,00	0,00	1.156,85	100,00	0,00
3295	Pristojbe i naknade	4.619,80	0,00	0,00	6.649,49	143,93	0,00
3296	Troškovi sudskih postupaka	8.010,63	0,00	0,00	11.060,45	138,07	0,00
3299	Ostali nespomenuti rashodi poslovanja	5.231,15	0,00	0,00	11.794,56	225,47	0,00
34	Financijski rashodi	3.087,76	4.131,00	4.131,00	2.727,48	88,33	66,02

	11, Opći prihodi i primici	3.087,76	4.131,00	4.131,00	2.727,48	88,33	66,02
343	Ostali financijski rashodi	3.087,76	0,00	0,00	2.727,48	88,33	0,00
3431	Bankarske usluge i usluge platnog prometa	3.001,18	0,00	0,00	2.722,17	90,70	0,00
3433	Zatezne kamate	86,58	0,00	0,00	5,31	6,13	0,00
36	Pomoći dane u inozemstvo i unutar općeg proračuna	6.805,06	42.660,00	42.660,00	38.293,93	562,73	89,77
	11, Opći prihodi i primici	6.805,06	42.660,00	42.660,00	38.293,93	562,73	89,77
366	Pomoći proračunskim korisnicima drugih proračuna	6.805,06	0,00	0,00	38.293,93	562,73	0,00
3661	Tekuće pom. prorač. korisnicima dr. proračuna	6.805,06	0,00	0,00	38.293,93	562,73	0,00
37	Naknade građanima i kućanstvima na temelju osiguranja i druge naknade	84.430,80	102.314,50	102.314,50	86.041,21	101,91	84,09
	11, Opći prihodi i primici	25.728,12	53.591,00	53.591,00	43.134,49	167,66	80,49
	31, Vlastiti prihodi	43.798,08	44.921,00	44.921,00	39.104,22	89,28	87,05
	55, Tek. pom. temeljem prij. sred. E	14.904,60	3.802,50	3.802,50	3.802,50	25,51	100,00
372	Ostale naknade građanima i kućanstvima iz proračuna	84.430,80	0,00	0,00	86.041,21	101,91	0,00
3721	Naknade građanima i kućanstvima u novcu	13.338,65	0,00	0,00	11.993,61	89,92	0,00
3722	Naknade građanima i kućanstvima u naravi	63.419,44	0,00	0,00	70.245,10	110,76	0,00
3723	Naknade građanima i kućanstvima iz EU sredstava	7.672,71	0,00	0,00	3.802,50	49,56	0,00
38	Ostali rashodi	76.115,61	80.371,00	80.371,00	80.365,00	105,58	99,99
	11, Opći prihodi i primici	67.223,18	70.416,00	70.416,00	70.410,00	104,74	99,99
	31, Vlastiti prihodi	8.892,43	9.955,00	9.955,00	9.955,00	111,95	100,00
381	Tekuće donacije	76.115,61	0,00	0,00	80.365,00	105,58	0,00
3811	Tekuće donacije u novcu	76.115,61	0,00	0,00	80.365,00	105,58	0,00
4	Rashodi za nabavu nefinancijske imovine	255.688,40	256.589,14	256.589,14	180.386,71	70,55	70,30
42	Rashodi za nabavu proizvedene dugotrajne imovine	255.688,40	256.589,14	256.589,14	180.386,71	70,55	70,30
	11, Opći prihodi i primici	37.495,66	37.745,52	37.745,52	30.281,00	80,76	80,22
	12, Predfin. kapit. projekata	0,00	36.868,57	36.868,57	36.868,57	0,00	100,00
	15, Višak sredstava	12.608,67	16.514,06	16.514,06	16.514,06	130,97	100,00
	17, Predfin. tek. EU projekta	0,00	28.324,87	28.324,87	8.416,87	0,00	29,72
	31, Vlastiti prihodi	13.587,50	0,00	0,00	0,00	0,00	0,00
	43, Ostali prihodi za posebne namjen	62.629,98	26.192,37	26.192,37	12.962,46	20,70	49,49
	53, Kapitalne pomoći	104.812,87	110.943,75	110.943,75	75.343,75	71,88	67,91
	54, Kapitalne pomoći temeljem prijen	24.553,72	0,00	0,00	0,00	0,00	0,00
421	Građevinski objekti	107.801,28	0,00	0,00	161.511,57	149,82	0,00
4212	Poslovni objekti	36.706,90	0,00	0,00	0,00	0,00	0,00
4213	Ceste, željeznice i ostali prometni objekti	71.094,38	0,00	0,00	106.345,09	149,58	0,00
4214	Ostali građevinski objekti	0,00	0,00	0,00	55.166,48	0,00	0,00
422	Postrojenja i oprema	110.724,73	0,00	0,00	3.187,64	2,88	0,00
4222	Komunikacijska oprema	731,02	0,00	0,00	0,00	0,00	0,00
4223	Oprema za održavanje i zaštitu	33.529,10	0,00	0,00	3.187,64	9,51	0,00
4227	Uređaji, strojevi i oprema za ostale namjene	76.464,61	0,00	0,00	0,00	0,00	0,00
426	Nematerijalna proizvedena imovina	37.162,39	0,00	0,00	15.687,50	42,21	0,00
4263	Umjetnička, literarna i znanstvena djela	4.728,25	0,00	0,00	0,00	0,00	0,00
4264	Ostala nematerijalna proizvedena imovina	32.434,14	0,00	0,00	15.687,50	48,37	0,00
5	Izdaci za financijsku imovinu i otplate zajmova	31.282,47	0,00	0,00	0,00	0,00	0,00
54	Izdaci za otplatu glavnice primljenih kredita i zajmova	31.282,47	0,00	0,00	0,00	0,00	0,00
	11, Opći prihodi i primici	31.282,47	0,00	0,00	0,00	0,00	0,00
547	Otplata glavnice primljenih zajmova od drugih razina vlasti	31.282,47	0,00	0,00	0,00	0,00	0,00
5471	Otplata glavnice primljenih zajmova od državnog proračuna	31.282,47	0,00	0,00	0,00	0,00	0,00

RASPOLOŽIVA SREDSTVA IZ PRETHODINIH GODINA

Sveukupno:		13.180,36	23.302,79	23.302,79	30.497,83	231,39	130,88
Konto	Vrsta prihoda	Ostvareno 2022. g. (1)	Planirano izvorno (2)	Planirano tekuće (3)	Ostvareno 2023. g. (4)	Ind.preth./ tek.god. (4/1)	Indeks (4/3)
9	Vlastiti izvori	23.302,79	23.302,79	23.302,79	30.497,83	130,88	130,88
92	Rezultat poslovanja	23.302,79	23.302,79	23.302,79	30.497,83	130,88	130,88
9221	Višak prihoda iz prethodnih godina	23.302,79	23.302,79	23.302,79	30.497,83	130,88	130,88

RAČUN ZADUŽIVANJA / FINANCIRANJA

Konto	Vrsta prihoda / Izvor financiranja	Ostvareno 2022.g. (1)	Planirano izvorno (2)	Planirano tekuće (3)	Ostvareno 2023. g. (4)	Ind.preth./ tek.god. (4/1)	Indeks (4/2)
5	Izdaci za financijsku imovinu i otplate zajmova	31.282,47	0,00	0,00	0,00	0,00	0,00
54	Izdaci za otplatu glavnice primljenih kredita i zajmova	31.282,47	0,00	0,00	0,00	0,00	0,00
	<i>11, Opći prihodi i primici</i>	<i>31.282,47</i>	<i>0,00</i>	<i>0,00</i>	<i>0,00</i>	<i>0,00</i>	<i>0,00</i>
547	Otplata glavnice primljenih zajmova od drugih razina vlasti	31.282,47	0,00	0,00	0,00	0,00	0,00

PRORAČUN PO ORGANIZACIJSKOJ KLASIFIKACIJI

	Ostvareno 2022.g. (1)	Planirano izvorno (2)	Planirano tekuće (3)	Ostvareno 2023. g. (4)	Indeks preth./ tekuća god. (4/1)	Indeks (4/3)
Razdjel: 001, OPĆINSKO VIJEĆE, NAČELNIK, JUO	913.846,78	964.231,66	964.231,66	812.874,05	88,95	84,30
OPĆINE UNEŠIĆ						
Glava: 01, OPĆINSKO VIJEĆE, NAČELNIK, JUO	913.846,78	964.231,66	964.231,66	812.874,05	88,95	84,30
OPĆINE UNEŠIĆ						
UKUPNO:	913.846,78	964.231,66	964.231,66	812.874,05	88,95	84,30

PRORAČUN PO FUNKCIJSKOJ KLASIFIKACIJI

Funkcijska klasifikacija	Ostvareno 2022. g. (1)	Planirano izvorno (2)	Planirano tekuće (3)	Ostvareno 2023. g./ (4)	Indeks preth. tek.god. (4/1)	Indeks (4/3)
01, Opće javne usluge	200.584,86	216.502,14	216.502,14	189.865,06	94,66%	87,70%
02, Obrana	1.244,28	2.628,00	2.628,00	1.300,00	104,48%	49,47%
03, Javni red i sigurnost	9.290,60	17.827,00	17.827,00	17.827,00	191,88%	100,00%
04, Ekonomski poslovi	133.841,70	202.748,75	202.748,75	152.170,03	113,69%	75,05%
05, Zaštita okoliša	73.043,71	28.394,00	28.394,00	27.885,83	38,18%	98,21%
06, USLUGE UNAPREĐ. STANOVANJA I ZAJEDNICE	99.285,41	130.125,97	130.125,97	100.413,07	101,14%	77,17%
07, Zdravstvo	1.263,59	2.990,00	2.990,00	2.196,34	173,82%	73,46%
08, REKREACIJA, KULTURA I RELIGIJA	145.875,89	116.938,64	116.938,64	96.199,79	65,95%	82,27%
09, Obrazovanje	76.647,28	152.821,00	152.821,00	135.801,04	177,18%	88,86%
10, Socijalna zaštita	204.051,93	93.256,16	93.256,16	89.215,89	43,72%	95,67%
Sveukupno:	945.129,25	964.231,66	964.231,66	812.874,05	86,01%	84,30%

PRORAČUN PO IZVORIMA FINANCIRANJA - PRIHODI

Izvor financiranja	Ostvareno 2022. g. (1)	Planirano izvorno (2)	Planirano tekuće (3)	Ostvareno 2023. g. / (4)	Ind.preth. / tek.god. (4/1)	Indeks (4/3)
Sveukupno:	955.251,68	940.928,87	940.928,87	882.523,65	92,39	93,79
11, Opći prihodi i primici	411.635,76	443.771,26	443.771,26	461.930,67	112,22	104,09
12, Predfin. kapit. projekata	0,00	36.868,57	36.868,57	36.868,57	0,00	100,00
17, Predfin. tek. EU projekta	0,00	28.324,87	28.324,87	28.324,87	0,00	100,00
19, Predfinanciranje - MRD	23.757,30	0,00	0,00	0,00	0,00	0,00
31, Vlastiti prihodi	60.655,79	62.839,00	62.839,00	55.309,87	91,19	88,02
43, Ostali prihodi za posebne namjene	116.679,04	190.593,74	190.593,74	113.558,24	97,33	59,58
52, Tekuće pomoći	0,00	13.577,52	13.577,52	21.577,52	0,00	158,92
53, Kapitalne pomoći	129.139,03	110.943,75	110.943,75	110.943,75	85,91	100,00
55, Tek. pom. temeljem prij. sred. EU	213.106,57	54.010,16	54.010,16	54.010,16	25,34	100,00
71, Prihodi od prodaje nefinancijske imovine	278,19	0,00	0,00	0,00	0,00	0,00

PRORAČUN PO IZVORIMA FINANCIRANJA - RASHODI

Sveukupno:	945.129,25	964.231,66	964.231,66	812.874,05	86,01	84,30
Izvor financiranja	Ostvareno 2022. g. (1)	Planirano izvorno (2)	Planirano tekuće (3)	Ostvareno 2023. g. (4)	Ind.preth. / tek.god. (4/1)	Indeks (4/3)
11, Opći prihodi i primici	351.553,17	450.559,99	450.559,99	401.356,88	114,17	89,08
12, Predfin. kapit. projekata	0,00	36.868,57	36.868,57	36.868,57	0,00	100,00
15, Višak sredstava	16.340,69	16.514,06	16.514,06	16.514,06	101,06	100,00
17, Predfin. tek. EU projekta	0,00	28.324,87	28.324,87	8.416,87	0,00	29,72
31, Vlastiti prihodi	73.145,26	62.839,00	62.839,00	56.901,56	77,79	90,55
43, Ostali prihodi za posebne namjene	198.523,29	190.593,74	190.593,74	151.156,86	76,14	79,31
52, Tekuće pomoći	0,00	13.577,52	13.577,52	12.305,34	0,00	90,63
53, Kapitalne pomoći	105.343,76	110.943,75	110.943,75	75.343,75	71,52	67,91
54, Kapitalne pomoći temeljem prijenosa sredstava EU	24.553,72	0,00	0,00	0,00	0,00	0,00
55, Tek. pom. temeljem prij. sred. EU	175.669,36	54.010,16	54.010,16	54.010,16	30,75	100,00

II. POSEBAN DIO PO PROGRASKOJ KLASIFIKACIJI

Članak 2.

Konto	Vrsta rashoda i izdatka	Klasifikacija	Planirano izvorno 2023. g. (1)	Planirano tekuće (2)	Ostvareno (3)	Indeks (3/2)
Sveukupno rashodi:			964.231,66	964.231,66	812.874,05	84,30
Razdjel: 001, OPCINSKO VIJEĆE, NACELNIK, JUO OPĆINE UNESIC						
			964.231,66	964.231,66	812.874,05	84,30
Glava: 01, OPCINSKO VIJEĆE, NACELNIK, JUO OPĆINE UNESIC						
			217.902,14	217.902,14	191.891,52	88,06
Program: 1001, ZAJEDNICKI IZDACI PREDSTAVNICKOG TIJELA, NACELNIKA, JUO						
			28.535,00	28.535,00	26.031,33	91,23
Aktivnost: A100001, RASHODI ZA RAD OPĆINSKOG VIJEĆA I NAČELNIKA						
Izvor financiranja: 11, Opći prihodi i primici			28.535,00	28.535,00	26.031,33	91,23
3	Rashodi poslovanja	0111	28.535,00	28.535,00	26.031,33	91,23
32	Materijalni rashodi	0111	28.535,00	28.535,00	26.031,33	91,23
329	Ostali nespomenuti rashodi poslovanja	0111	0,00	0,00	26.031,33	0,00
3291	Naknade za rad predstavničkih i izvršnih tijela, povjerenstava i slično	0111	0,00	0,00	26.031,33	0,00
Aktivnost: A100002, TISKANJE SL. GLASILA, OBJAVE OGLASA, ČESTITKI, ODRŽ. WEB STRANICE			9.069,70	9.069,70	7.841,96	86,46
Izvor financiranja: 11, Opći prihodi i primici						
3	Rashodi poslovanja	0111	9.069,70	9.069,70	7.841,96	86,46
32	Materijalni rashodi	0111	9.069,70	9.069,70	7.841,96	86,46
323	Rashodi za usluge	0111	0,00	0,00	7.841,96	0,00
3233	Usluge promidžbe i informiranja	0111	0,00	0,00	7.841,96	0,00
Aktivnost: A100003, TROŠAK REPREZENTACIJE			3.982,00	3.982,00	4.346,82	109,16
Izvor financiranja: 11, Opći prihodi i primici						
3	Rashodi poslovanja	0111	3.982,00	3.982,00	4.346,82	109,16
32	Materijalni rashodi	0111	3.982,00	3.982,00	4.346,82	109,16
329	Ostali nespomenuti rashodi poslovanja	0111	0,00	0,00	4.346,82	0,00
3293	Reprezentacija	0111	0,00	0,00	4.346,82	0,00
Aktivnost: A100004, RASHODI PROTOKOLA, PROSLAVA, DONACIJE			9.021,00	9.021,00	9.622,03	106,66
Izvor financiranja: 11, Opći prihodi i primici						
3	Rashodi poslovanja	0111	9.021,00	9.021,00	9.622,03	106,66
32	Materijalni rashodi	0111	9.021,00	9.021,00	9.622,03	106,66
329	Ostali nespomenuti rashodi poslovanja	0111	0,00	0,00	9.622,03	0,00
3299	Ostali nespomenuti rashodi poslovanja	0111	0,00	0,00	9.622,03	0,00
Aktivnost: A100005, PRORAČUNSKA PRIČUVA			1.327,00	1.327,00	0,00	0,00
Izvor financiranja: 11, Opći prihodi i primici						
3	Rashodi poslovanja	0111	1.327,00	1.327,00	0,00	0,00
32	Materijalni rashodi	0111	1.327,00	1.327,00	0,00	0,00
Aktivnost: A100006, RAD POLITIČKIH STRANAKA			2.654,00	2.654,00	2.648,00	99,77
Izvor financiranja: 11, Opći prihodi i primici						
3	Rashodi poslovanja	0111	2.654,00	2.654,00	2.648,00	99,77
38	Ostali rashodi	0111	2.654,00	2.654,00	2.648,00	99,77

381	Tekuće donacije	0111	0,00	0,00	2.648,00	0,00
3811	Tekuće donacije u novcu	0111	0,00	0,00	2.648,00	0,00
Aktivnost: A100008, RASHODI ZA ZAPOSLENE			71.120,00	71.120,00	70.472,29	99,09
Izvor financiranja: 11, Opći prihodi i primici			71.120,00	71.120,00	70.472,29	99,09
3	Rashodi poslovanja	0112	71.120,00	71.120,00	70.472,29	99,09
31	Rashodi za zaposlene	0112	68.466,00	68.466,00	68.142,71	99,53
311	Plaće (Bruto)	0112	0,00	0,00	56.331,38	0,00
3111	Plaće za redovan rad	0112	0,00	0,00	56.331,38	0,00
312	Ostali rashodi za zaposlene	0112	0,00	0,00	2.516,61	0,00
3121	Ostali rashodi za zaposlene	0112	0,00	0,00	2.516,61	0,00
313	Doprinosi na plaće	0112	0,00	0,00	9.294,72	0,00
3132	Doprinosi za obvezno zdravstveno osiguranje	0112	0,00	0,00	9.294,72	0,00
32	Materijalni rashodi	0112	2.654,00	2.654,00	2.329,58	87,78
321	Naknade troškova zaposlenima	0112	0,00	0,00	2.329,58	0,00
3212	Naknade za prijevoz, za rad na terenu i odvojeni život	0112	0,00	0,00	2.329,58	0,00
Aktivnost: A100009, ZAJEDNIČKI MATERIJALNI RASHODI UPRAVE I 7			0.898,07	70.898,07	60.567,40	85,43
ADMINISTRACIJE						
Izvor financiranja: 11, Opći prihodi i primici			70.898,07	70.898,07	60.567,40	85,43
3	Rashodi poslovanja	0112	70.898,07	70.898,07	60.567,40	85,43
32	Materijalni rashodi	0112	70.848,07	70.848,07	60.567,40	85,49
322	Rashodi za materijal i energiju	0112	0,00	0,00	16.575,66	0,00
3221	Uredski materijal i ostali materijalni rashodi	0112	0,00	0,00	6.416,00	0,00
3223	Energija	0112	0,00	0,00	8.729,24	0,00
3224	Materijal i dijelovi za tekuće i investicijsko održavanje	0112	0,00	0,00	855,83	0,00
3225	Sitni inventar i auto gume	0112	0,00	0,00	574,59	0,00
323	Rashodi za usluge	0112	0,00	0,00	23.529,91	0,00
3231	Usluge telefona, pošte i prijevoza	0112	0,00	0,00	2.380,63	0,00
3232	Usluge tekućeg i investicijskog održavanja	0112	0,00	0,00	532,97	0,00
3234	Komunalne usluge	0112	0,00	0,00	4.910,36	0,00
3237	Intelektualne i osobne usluge	0112	0,00	0,00	6.036,57	0,00
3238	Računalne usluge	0112	0,00	0,00	6.556,32	0,00
3239	Ostale usluge	0112	0,00	0,00	3.113,06	0,00
329	Ostali nespomenuti rashodi poslovanja	0112	0,00	0,00	20.461,83	0,00
3292	Premije osiguranja	0112	0,00	0,00	922,51	0,00
3294	Članarine i norme	0112	0,00	0,00	1.156,85	0,00
3295	Pristojbe i naknade	0112	0,00	0,00	6.649,49	0,00
3296	Troškovi sudskih postupaka	0112	0,00	0,00	11.060,45	0,00
3299	Ostali nespomenuti rashodi poslovanja	0112	0,00	0,00	672,53	0,00
34	Financijski rashodi	0112	50,00	50,00	0,00	0,00
Aktivnost: A100010, USLUGE FINANCIJSKIH INSTITUCIJA			4.081,00	4.081,00	2.727,48	66,83
Izvor financiranja: 11, Opći prihodi i primici			4.081,00	4.081,00	2.727,48	66,83
3	Rashodi poslovanja	0112	4.081,00	4.081,00	2.727,48	66,83
34	Financijski rashodi	0112	4.081,00	4.081,00	2.727,48	66,83
343	Ostali financijski rashodi	0112	0,00	0,00	2.727,48	0,00
3431	Bankarske usluge i usluge platnog prometa	0112	0,00	0,00	2.722,17	0,00
3433	Zatezne kamate	0112	0,00	0,00	5,31	0,00
Aktivnost: A100012, ULAGANJA U RAČUNALNE PROGRAME			1.327,00	1.327,00	0,00	0,00
Izvor financiranja: 11, Opći prihodi i primici			1.327,00	1.327,00	0,00	0,00
4	Rashodi za nabavu nefinancijske imovine	0112	1.327,00	1.327,00	0,00	0,00
42	Rashodi za nabavu proizvedene dugotrajne imovine	0112	1.327,00	1.327,00	0,00	0,00
Aktivnost: A100013, KATASTARSKE USLUGE			9.387,37	9.387,37	625,00	6,66
Izvor financiranja: 11, Opći prihodi i primici			5.934,00	5.934,00	625,00	10,53
3	Rashodi poslovanja	0112	5.934,00	5.934,00	625,00	10,53
32	Materijalni rashodi	0112	5.934,00	5.934,00	625,00	10,53
323	Rashodi za usluge	0112	0,00	0,00	625,00	0,00
3237	Intelektualne i osobne usluge	0112	0,00	0,00	625,00	0,00
Izvor financiranja: 43, Ostali prihodi za posebne namjene			3.453,37	3.453,37	0,00	0,00
3	Rashodi poslovanja	0112	3.453,37	3.453,37	0,00	0,00
32	Materijalni rashodi	0112	3.453,37	3.453,37	0,00	0,00
Aktivnost: A100014, KONZULTANSKE USLUGE			4.000,00	4.000,00	3.892,75	97,32
Izvor financiranja: 11, Opći prihodi i primici			4.000,00	4.000,00	3.892,75	97,32
3	Rashodi poslovanja	0112	4.000,00	4.000,00	3.892,75	97,32
32	Materijalni rashodi	0112	4.000,00	4.000,00	3.892,75	97,32
323	Rashodi za usluge	0112	0,00	0,00	3.892,75	0,00
3237	Intelektualne i osobne usluge	0112	0,00	0,00	3.892,75	0,00
Kapitalni projekt: K100089, WiFi4EU - INTERNETSKA POVEZANOST U LOK. ZAJ.			2.500,00	2.500,00	3.116,46	124,66
Izvor financiranja: 11, Opći prihodi i primici			2.500,00	2.500,00	3.116,46	124,66
3	Rashodi poslovanja	0460	2.500,00	2.500,00	3.116,46	124,66
32	Materijalni rashodi	0460	2.500,00	2.500,00	3.116,46	124,66

323	Rashodi za usluge	0460	0,00	0,00	3.116,46	0,00
3232	Usluge tekućeg i investicijskog održavanja	0460	0,00	0,00	3.116,46	0,00
Program: 1002, ODRŽAVANJE OBJEKATA I UREĐAJA KOMUNALNE			164.187,97	164.187,97	142.502,85	86,79
INFRASTRUKTURE						
Aktivnost: A100016, ODRŽAVANJE NERAZVRSTANIH CESTA			13.272,00	13.272,00	11.148,23	84,00
Izvor financiranja: 43, Ostali prihodi za posebne namjene			13.272,00	13.272,00	11.148,23	84,00
3	Rashodi poslovanja	0451	13.272,00	13.272,00	11.148,23	84,00
32	Materijalni rashodi	0451	13.272,00	13.272,00	11.148,23	84,00
323	Rashodi za usluge	0451	0,00	0,00	11.148,23	0,00
3232	Usluge tekućeg i investicijskog održavanja	0451	0,00	0,00	11.148,23	0,00
Aktivnost: A100017, ODRŽAVANJE OBJEKATA I UREĐAJA JAVNE RASVJETE			95.000,00	95.000,00	76.540,95	80,57
Izvor financiranja: 43, Ostali prihodi za posebne namjene			95.000,00	95.000,00	76.540,95	80,57
3	Rashodi poslovanja	0640	95.000,00	95.000,00	76.540,95	80,57
32	Materijalni rashodi	0640	95.000,00	95.000,00	76.540,95	80,57
322	Rashodi za materijal i energiju	0640	0,00	0,00	38.300,36	0,00
3223	Energija	0640	0,00	0,00	38.300,36	0,00
323	Rashodi za usluge	0640	0,00	0,00	38.240,59	0,00
3232	Usluge tekućeg i investicijskog održavanja	0640	0,00	0,00	38.240,59	0,00
Aktivnost: A100075, UREĐENJE ŠUMSKIH PROTUPOŽARNIH PUTEVA			5.309,00	5.309,00	5.512,50	103,83
Izvor financiranja: 43, Ostali prihodi za posebne namjene			5.309,00	5.309,00	5.512,50	103,83
3	Rashodi poslovanja	0451	5.309,00	5.309,00	5.512,50	103,83
32	Materijalni rashodi	0451	5.309,00	5.309,00	5.512,50	103,83
323	Rashodi za usluge	0451	0,00	0,00	5.512,50	0,00
3232	Usluge tekućeg i investicijskog održavanja	0451	0,00	0,00	5.512,50	0,00
Aktivnost: A100082, JAVNI RADOVI - UREĐENJE OKOLIŠA			13.019,97	13.019,97	11.747,79	90,23
Izvor financiranja: 52, Tekuće pomoći			13.019,97	13.019,97	11.747,79	90,23
3	Rashodi poslovanja	0620	13.019,97	13.019,97	11.747,79	90,23
31	Rashodi za zaposlene	0620	12.299,97	12.299,97	11.027,79	89,66
311	Plaće (Bruto)	0620	0,00	0,00	9.465,92	0,00
3111	Plaće za redovan rad	0620	0,00	0,00	9.465,92	0,00
313	Doprinosi na plaće	0620	0,00	0,00	1.561,87	0,00
3132	Doprinosi za obvezno zdravstveno osiguranje	0620	0,00	0,00	1.561,87	0,00
32	Materijalni rashodi	0620	720,00	720,00	720,00	100,00
321	Naknade troškova zaposlenima	0620	0,00	0,00	720,00	0,00
3212	Naknade za prijevoz, za rad na terenu i odvojeni život	0620	0,00	0,00	720,00	0,00
Aktivnost: A100091, ODRŽAVANJE JAVNIH POVRŠINA			26.544,00	26.544,00	26.061,53	98,18
Izvor financiranja: 43, Ostali prihodi za posebne namjene			26.544,00	26.544,00	26.061,53	98,18
3	Rashodi poslovanja	0560	26.544,00	26.544,00	26.061,53	98,18
32	Materijalni rashodi	0560	26.544,00	26.544,00	26.061,53	98,18
322	Rashodi za materijal i energiju	0560	0,00	0,00	278,28	0,00
3224	Materijal i dijelovi za tekuće i investicijsko održavanje	0560	0,00	0,00	278,28	0,00
323	Rashodi za usluge	0560	0,00	0,00	25.783,25	0,00
3232	Usluge tekućeg i investicijskog održavanja	0560	0,00	0,00	25.783,25	0,00
Aktivnost: A100092, ODRŽAVANJE GROBLJA I OST. VJ. OBJEKATA			400,00	400,00	1.300,00	325,00
Izvor financiranja: 43, Ostali prihodi za posebne namjene			400,00	400,00	1.300,00	325,00
3	Rashodi poslovanja	0840	400,00	400,00	1.300,00	325,00
32	Materijalni rashodi	0840	400,00	400,00	1.300,00	325,00
323	Rashodi za usluge	0840	0,00	0,00	1.300,00	0,00
3232	Usluge tekućeg i investicijskog održavanja	0840	0,00	0,00	1.300,00	0,00
Aktivnost: A100094, ODRŽAVANJE AUTOCISTERNE			7.293,00	7.293,00	6.867,55	94,17
Izvor financiranja: 43, Ostali prihodi za posebne namjene			7.293,00	7.293,00	6.867,55	94,17
3	Rashodi poslovanja	0630	7.293,00	7.293,00	6.867,55	94,17
32	Materijalni rashodi	0630	7.293,00	7.293,00	6.867,55	94,17
322	Rashodi za materijal i energiju	0630	0,00	0,00	2.642,50	0,00
3225	Sitni inventar i auto gume	0630	0,00	0,00	2.642,50	0,00
323	Rashodi za usluge	0630	0,00	0,00	2.541,52	0,00
3232	Usluge tekućeg i investicijskog održavanja	0630	0,00	0,00	2.336,65	0,00
3239	Ostale usluge	0630	0,00	0,00	204,87	0,00
329	Ostali nespomenuti rashodi poslovanja	0630	0,00	0,00	1.683,53	0,00
3292	Premije osiguranja	0630	0,00	0,00	1.683,53	0,00
Aktivnost: A100098, ODRŽAVANJE KOMUNALNO VOZILO			1.850,00	1.850,00	1.824,30	98,61
Izvor financiranja: 43, Ostali prihodi za posebne namjene			1.850,00	1.850,00	1.824,30	98,61
3	Rashodi poslovanja	0560	1.850,00	1.850,00	1.824,30	98,61
32	Materijalni rashodi	0560	1.850,00	1.850,00	1.824,30	98,61
323	Rashodi za usluge	0560	0,00	0,00	640,75	0,00
3239	Ostale usluge	0560	0,00	0,00	640,75	0,00
329	Ostali nespomenuti rashodi poslovanja	0560	0,00	0,00	1.183,55	0,00
3292	Premije osiguranja	0560	0,00	0,00	1.183,55	0,00
Aktivnost: A100100, UREĐENJE POLJSKIH PUTEVA			1.500,00	1.500,00	1.500,00	100,00

Izvor financiranja: 43, Ostali prihodi za posebne namjene			1.500,00	1.500,00	1.500,00	100,00
3	Rashodi poslovanja	0451	1.500,00	1.500,00	1.500,00	100,00
32	Materijalni rashodi	0451	1.500,00	1.500,00	1.500,00	100,00
323	Rashodi za usluge	0451	0,00	0,00	1.500,00	0,00
3232	Usluge tekućeg i investicijskog održavanja	0451	0,00	0,00	1.500,00	0,00
Program: 1003, IZGRADNJA OBJEKATA I UREĐAJA KOMUNALNE INFRASTRUKTURE			194.979,84	194.979,84	145.024,97	74,38
Aktivnost: A100096, PROJEKTNJA DOK. MRTVAČNICA MIRLOVIĆ			5.000,00	5.000,00	5.000,00	100,00
Izvor financiranja: 11, Opći prihodi i primici			5.000,00	5.000,00	5.000,00	100,00
4	Rashodi za nabavu nefinancijske imovine	0840	5.000,00	5.000,00	5.000,00	100,00
42	Rashodi za nabavu proizvedene dugotrajne imovine	0840	5.000,00	5.000,00	5.000,00	100,00
426	Nematerijalna proizvedena imovina	0840	0,00	0,00	5.000,00	0,00
4264	Ostala nematerijalna proizvedena imovina	0840	0,00	0,00	5.000,00	0,00
Aktivnost: A100103, GRIJANJE I HLAĐENJE CRKVA ČVRLJEVO			3.187,64	3.187,64	3.187,64	100,00
Izvor financiranja: 11, Opći prihodi i primici			3.187,64	3.187,64	3.187,64	100,00
4	Rashodi za nabavu nefinancijske imovine	0840	3.187,64	3.187,64	3.187,64	100,00
42	Rashodi za nabavu proizvedene dugotrajne imovine	0840	3.187,64	3.187,64	3.187,64	100,00
422	Postrojenja i oprema	0840	0,00	0,00	3.187,64	0,00
4223	Oprema za održavanje i zaštitu	0840	0,00	0,00	3.187,64	0,00
Aktivnost: A100105, IZGRADNJA (PROŠIRENJE) JAVNE RASVJETE			3.200,00	3.200,00	3.185,35	99,54
Izvor financiranja: 11, Opći prihodi i primici			3.200,00	3.200,00	3.185,35	99,54
4	Rashodi za nabavu nefinancijske imovine	0640	3.200,00	3.200,00	3.185,35	99,54
42	Rashodi za nabavu proizvedene dugotrajne imovine	0640	3.200,00	3.200,00	3.185,35	99,54
421	Građevinski objekti	0640	0,00	0,00	3.185,35	0,00
4214	Ostali građevinski objekti	0640	0,00	0,00	3.185,35	0,00
Aktivnost: A100125, UREĐENJE PARKIRALIŠTA - CRKVA SV. MIHOVILA			3.982,00	3.982,00	3.316,69	83,29
Izvor financiranja: 11, Opći prihodi i primici			3.982,00	3.982,00	3.316,69	83,29
3	Rashodi poslovanja	0840	3.982,00	3.982,00	3.316,69	83,29
32	Materijalni rashodi	0840	3.982,00	3.982,00	3.316,69	83,29
323	Rashodi za usluge	0840	0,00	0,00	3.316,69	0,00
3232	Usluge tekućeg i investicijskog održavanja	0840	0,00	0,00	3.316,69	0,00
Kapitalni projekt: K100021, IZGRADNJA CESTA, JAVNIH POVRŠINA			162.625,00	162.625,00	112.245,09	69,02
Izvor financiranja: 12, Predfin. kapit. projekata			36.868,57	36.868,57	36.868,57	100,00
4	Rashodi za nabavu nefinancijske imovine	0451	36.868,57	36.868,57	36.868,57	100,00
42	Rashodi za nabavu proizvedene dugotrajne imovine	0451	36.868,57	36.868,57	36.868,57	100,00
421	Građevinski objekti	0451	0,00	0,00	36.868,57	0,00
4213	Ceste, željeznice i ostali prometni objekti	0451	0,00	0,00	36.868,57	0,00
Izvor financiranja: 15, Višak sredstava			16.514,06	16.514,06	16.514,06	100,00
4	Rashodi za nabavu nefinancijske imovine	0451	16.514,06	16.514,06	16.514,06	100,00
42	Rashodi za nabavu proizvedene dugotrajne imovine	0451	16.514,06	16.514,06	16.514,06	100,00
421	Građevinski objekti	0451	0,00	0,00	16.514,06	0,00
4213	Ceste, željeznice i ostali prometni objekti	0451	0,00	0,00	16.514,06	0,00
Izvor financiranja: 43, Ostali prihodi za posebne namjene			33.642,37	33.642,37	18.862,46	56,07
3	Rashodi poslovanja	0451	7.450,00	7.450,00	5.900,00	79,19
32	Materijalni rashodi	0451	7.450,00	7.450,00	5.900,00	79,19
323	Rashodi za usluge	0451	0,00	0,00	5.900,00	0,00
3237	Intelektualne i osobne usluge	0451	0,00	0,00	5.900,00	0,00
4	Rashodi za nabavu nefinancijske imovine	0451	26.192,37	26.192,37	12.962,46	49,49
42	Rashodi za nabavu proizvedene dugotrajne imovine	0451	26.192,37	26.192,37	12.962,46	49,49
421	Građevinski objekti	0451	0,00	0,00	12.962,46	0,00
4213	Ceste, željeznice i ostali prometni objekti	0451	0,00	0,00	12.962,46	0,00
Izvor financiranja: 53, Kapitalne pomoći			75.600,00	75.600,00	40.000,00	52,91
4	Rashodi za nabavu nefinancijske imovine	0451	75.600,00	75.600,00	40.000,00	52,91
42	Rashodi za nabavu proizvedene dugotrajne imovine	0451	75.600,00	75.600,00	40.000,00	52,91
421	Građevinski objekti	0451	0,00	0,00	40.000,00	0,00
4213	Ceste, željeznice i ostali prometni objekti	0451	0,00	0,00	40.000,00	0,00
Kapitalni projekt: K100026, NABAVKA I UREĐENJE AUTOBUSNIH ČEKAONICA			5.800,00	5.800,00	6.905,00	119,05
Izvor financiranja: 11, Opći prihodi i primici			5.800,00	5.800,00	6.905,00	119,05
4	Rashodi za nabavu nefinancijske imovine	0451	5.800,00	5.800,00	6.905,00	119,05
42	Rashodi za nabavu proizvedene dugotrajne imovine	0451	5.800,00	5.800,00	6.905,00	119,05
421	Građevinski objekti	0451	0,00	0,00	6.905,00	0,00
4214	Ostali građevinski objekti	0451	0,00	0,00	6.905,00	0,00
Kapitalni projekt: K100127, IZVEDBENI PROJEKT RASKRIŽJE MIRLOVIĆ Z.			11.185,20	11.185,20	11.185,20	100,00
Izvor financiranja: 11, Opći prihodi i primici			5.841,45	5.841,45	5.841,45	100,00
3	Rashodi poslovanja	0451	497,70	497,70	497,70	100,00
32	Materijalni rashodi	0451	497,70	497,70	497,70	100,00
323	Rashodi za usluge	0451	0,00	0,00	497,70	0,00
3237	Intelektualne i osobne usluge	0451	0,00	0,00	497,70	0,00
4	Rashodi za nabavu nefinancijske imovine	0451	5.343,75	5.343,75	5.343,75	100,00

42	Rashodi za nabavu proizvedene dugotrajne imovine	0451	5.343,75	5.343,75	5.343,75	100,00
426	Nematerijalna proizvedena imovina	0451	0,00	0,00	5.343,75	0,00
4264	Ostala nematerijalna proizvedena imovina	0451	0,00	0,00	5.343,75	0,00
Izvor financiranja: 53, Kapitalne pomoći			5.343,75	5.343,75	5.343,75	100,00
4	Rashodi za nabavu nefinancijske imovine	0451	5.343,75	5.343,75	5.343,75	100,00
42	Rashodi za nabavu proizvedene dugotrajne imovine	0451	5.343,75	5.343,75	5.343,75	100,00
426	Nematerijalna proizvedena imovina	0451	0,00	0,00	5.343,75	0,00
4264	Ostala nematerijalna proizvedena imovina	0451	0,00	0,00	5.343,75	0,00
Program: 1004, DEZINSEKCIJA I DERATIZACIJA			2.330,00	2.330,00	1.539,34	66,07
Aktivnost: A100027, ZAŠTITA PUČANSTVA OD ZARAZNIH BOLESTI			2.330,00	2.330,00	1.539,34	66,07
Izvor financiranja: 43, Ostali prihodi za posebne namjene			2.330,00	2.330,00	1.539,34	66,07
3	Rashodi poslovanja	0740	2.330,00	2.330,00	1.539,34	66,07
32	Materijalni rashodi	0740	2.330,00	2.330,00	1.539,34	66,07
323	Rashodi za usluge	0740	0,00	0,00	1.539,34	0,00
3234	Komunalne usluge	0740	0,00	0,00	1.262,50	0,00
3236	Zdravstvene i veterinarske usluge	0740	0,00	0,00	276,84	0,00
Program: 1005, DRUŠTVENE DJELATNOSTI			152.821,00	152.821,00	135.801,04	88,86
Aktivnost: A100028, PREDŠKOLSKI ODGOJ			59.000,00	59.000,00	48.220,69	81,73
Izvor financiranja: 11, Opći prihodi i primici			59.000,00	59.000,00	48.220,69	81,73
3	Rashodi poslovanja	0911	59.000,00	59.000,00	48.220,69	81,73
36	Pomoći dane u inozemstvo i unutar općeg proračuna	0911	42.000,00	42.000,00	37.636,93	89,61
366	Pomoći proračunskim korisnicima drugih proračuna	0911	0,00	0,00	37.636,93	0,00
3661	Tekuće pom. prorač. korisnicima dr. proračuna	0911	0,00	0,00	37.636,93	0,00
37	Naknade građanima i kućanstvima na temelju osiguranja i druge naknade	0911	17.000,00	17.000,00	10.583,76	62,26
372	Ostale naknade građanima i kućanstvima iz proračuna	0911	0,00	0,00	10.583,76	0,00
3722	Naknade građanima i kućanstvima u naravi	0911	0,00	0,00	10.583,76	0,00
Aktivnost: A100030, OSNOVNO OBRAZOVANJE			963,00	963,00	856,75	88,97
Izvor financiranja: 31, Vlastiti prihodi			963,00	963,00	856,75	88,97
3	Rashodi poslovanja	0912	963,00	963,00	856,75	88,97
37	Naknade građanima i kućanstvima na temelju osiguranja i druge naknade	0912	963,00	963,00	856,75	88,97
372	Ostale naknade građanima i kućanstvima iz proračuna	0912	0,00	0,00	856,75	0,00
3722	Naknade građanima i kućanstvima u naravi	0912	0,00	0,00	856,75	0,00
Aktivnost: A100031, SREDNJEŠKOLSKO OBRAZOVANJE			31.880,00	31.880,00	28.482,47	89,34
Izvor financiranja: 31, Vlastiti prihodi			31.880,00	31.880,00	28.482,47	89,34
3	Rashodi poslovanja	0922	31.880,00	31.880,00	28.482,47	89,34
37	Naknade građanima i kućanstvima na temelju osiguranja i druge naknade	0922	31.880,00	31.880,00	28.482,47	89,34
372	Ostale naknade građanima i kućanstvima iz proračuna	0922	0,00	0,00	28.482,47	0,00
3722	Naknade građanima i kućanstvima u naravi	0922	0,00	0,00	28.482,47	0,00
Aktivnost: A100032, STUDENSKE STIPENDIJE			12.078,00	12.078,00	9.765,00	80,85
Izvor financiranja: 31, Vlastiti prihodi			12.078,00	12.078,00	9.765,00	80,85
3	Rashodi poslovanja	0960	12.078,00	12.078,00	9.765,00	80,85
37	Naknade građanima i kućanstvima na temelju osiguranja i druge naknade	0960	12.078,00	12.078,00	9.765,00	80,85
372	Ostale naknade građanima i kućanstvima iz proračuna	0960	0,00	0,00	9.765,00	0,00
3721	Naknade građanima i kućanstvima u novcu	0960	0,00	0,00	9.765,00	0,00
Kapitalni projekt: K100127, OPREMANJE DJ. IGRALIŠTA MIRLOVIĆ			1.600,00	1.600,00	1.600,00	100,00
Izvor financiranja: 11, Opći prihodi i primici			1.600,00	1.600,00	1.600,00	100,00
3	Rashodi poslovanja	0911	1.600,00	1.600,00	1.600,00	100,00
32	Materijalni rashodi	0911	1.600,00	1.600,00	1.600,00	100,00
323	Rashodi za usluge	0911	0,00	0,00	1.600,00	0,00
3237	Intelektualne i osobne usluge	0911	0,00	0,00	1.600,00	0,00
Kapitalni projekt: K100130, UREĐENJE DJEČIJEG IGRALIŠTA			47.300,00	47.300,00	46.876,13	99,10
Izvor financiranja: 11, Opći prihodi i primici			8.883,13	8.883,13	8.459,26	95,23
3	Rashodi poslovanja	0911	1.300,00	1.300,00	1.800,00	138,46
32	Materijalni rashodi	0911	1.300,00	1.300,00	1.800,00	138,46
323	Rashodi za usluge	0911	0,00	0,00	1.800,00	0,00
3237	Intelektualne i osobne usluge	0911	0,00	0,00	1.800,00	0,00
4	Rashodi za nabavu nefinancijske imovine	0911	7.583,13	7.583,13	6.659,26	87,82
42	Rashodi za nabavu proizvedene dugotrajne imovine	0911	7.583,13	7.583,13	6.659,26	87,82
421	Građevinski objekti	0911	0,00	0,00	6.659,26	0,00
4214	Ostali građevinski objekti	0911	0,00	0,00	6.659,26	0,00
Izvor financiranja: 17, Predfin. tek. EU projekta			8.416,87	8.416,87	8.416,87	100,00

4	Rashodi za nabavu nefinancijske imovine	0911	8.416,87	8.416,87	8.416,87	100,00
42	Rashodi za nabavu proizvedene dugotrajne imovine	0911	8.416,87	8.416,87	8.416,87	100,00
421	Građevinski objekti	0911	0,00	0,00	8.416,87	0,00
4214	Ostali građevinski objekti	0911	0,00	0,00	8.416,87	0,00
Izvor financiranja: 53, Kapitalne pomoći			30.000,00	30.000,00	30.000,00	100,00
4	Rashodi za nabavu nefinancijske imovine	0911	30.000,00	30.000,00	30.000,00	100,00
42	Rashodi za nabavu proizvedene dugotrajne imovine	0911	30.000,00	30.000,00	30.000,00	100,00
421	Građevinski objekti	0911	0,00	0,00	30.000,00	0,00
4214	Ostali građevinski objekti	0911	0,00	0,00	30.000,00	0,00
Program: 1006, KULTURA I RELIGIJA			37.826,00	37.826,00	17.797,34	47,05
Aktivnost: A100033, TEKUĆE DONACIJE UDRUGAMA U KULTURI			5.973,00	5.973,00	5.973,00	100,00
Izvor financiranja: 31, Vlastiti prihodi			5.973,00	5.973,00	5.973,00	100,00
3	Rashodi poslovanja	0820	5.973,00	5.973,00	5.973,00	100,00
38	Ostali rashodi	0820	5.973,00	5.973,00	5.973,00	100,00
381	Tekuće donacije	0820	0,00	0,00	5.973,00	0,00
3811	Tekuće donacije u novcu	0820	0,00	0,00	5.973,00	0,00
Aktivnost: A100034, UREĐENJE ZGRADE KUU ZVONA ZAGORE			2.654,00	2.654,00	2.637,78	99,39
Izvor financiranja: 31, Vlastiti prihodi			2.654,00	2.654,00	2.637,78	99,39
3	Rashodi poslovanja	0820	2.654,00	2.654,00	2.637,78	99,39
32	Materijalni rashodi	0820	2.654,00	2.654,00	2.637,78	99,39
322	Rashodi za materijal i energiju	0820	0,00	0,00	2.637,78	0,00
3224	Materijal i dijelovi za tekuće i investicijsko održavanje	0820	0,00	0,00	2.637,78	0,00
Aktivnost: A100035, POMOĆ ZA FUNKCIONIRANJE VJERSKIH ZAJEDNICA			3.982,00	3.982,00	3.982,00	100,00
Izvor financiranja: 31, Vlastiti prihodi			3.982,00	3.982,00	3.982,00	100,00
3	Rashodi poslovanja	0840	3.982,00	3.982,00	3.982,00	100,00
38	Ostali rashodi	0840	3.982,00	3.982,00	3.982,00	100,00
381	Tekuće donacije	0840	0,00	0,00	3.982,00	0,00
3811	Tekuće donacije u novcu	0840	0,00	0,00	3.982,00	0,00
Aktivnost: A100064, UREĐENJE DOMA ČVRLJEVO			1.327,00	1.327,00	1.501,56	113,15
Izvor financiranja: 31, Vlastiti prihodi			1.327,00	1.327,00	1.501,56	113,15
3	Rashodi poslovanja	0820	1.327,00	1.327,00	1.501,56	113,15
32	Materijalni rashodi	0820	1.327,00	1.327,00	1.501,56	113,15
322	Rashodi za materijal i energiju	0820	0,00	0,00	1.501,56	0,00
3224	Materijal i dijelovi za tekuće i investicijsko održavanje	0820	0,00	0,00	1.501,56	0,00
Aktivnost: A100107, KULTURNE MANIFESTACIJE			3.982,00	3.982,00	3.703,00	92,99
Izvor financiranja: 31, Vlastiti prihodi			3.982,00	3.982,00	3.703,00	92,99
3	Rashodi poslovanja	0820	3.982,00	3.982,00	3.703,00	92,99
32	Materijalni rashodi	0820	3.982,00	3.982,00	3.703,00	92,99
323	Rashodi za usluge	0820	0,00	0,00	3.703,00	0,00
3239	Ostale usluge	0820	0,00	0,00	3.703,00	0,00
Kapitalni projekt: K100110, SPOMEN OBILJEŽJE MIRLOVIĆ ZAGORA			19.908,00	19.908,00	0,00	0,00
Izvor financiranja: 17, Predfin. tek. EU projekta			19.908,00	19.908,00	0,00	0,00
4	Rashodi za nabavu nefinancijske imovine	0820	19.908,00	19.908,00	0,00	0,00
42	Rashodi za nabavu proizvedene dugotrajne imovine	0820	19.908,00	19.908,00	0,00	0,00
Program: 1007, MANIFESTACIJE I SPORTSKA ZBIVANJA			64.216,00	64.216,00	63.271,12	98,53
Aktivnost: A100036, TEKUĆE DONACIJE SPORTSKIM UDRUGAMA			46.453,00	46.453,00	46.453,00	100,00
Izvor financiranja: 11, Opći prihodi i primici			46.453,00	46.453,00	46.453,00	100,00
3	Rashodi poslovanja	0810	46.453,00	46.453,00	46.453,00	100,00
38	Ostali rashodi	0810	46.453,00	46.453,00	46.453,00	100,00
381	Tekuće donacije	0810	0,00	0,00	46.453,00	0,00
3811	Tekuće donacije u novcu	0810	0,00	0,00	46.453,00	0,00
Aktivnost: A100060, UREĐENJE SPORTSKOG CENTRA U MIRLOVIĆ ZAGORI			7.000,00	7.000,00	6.796,50	97,09
Izvor financiranja: 11, Opći prihodi i primici			7.000,00	7.000,00	6.796,50	97,09
3	Rashodi poslovanja	0810	7.000,00	7.000,00	6.796,50	97,09
32	Materijalni rashodi	0810	7.000,00	7.000,00	6.796,50	97,09
323	Rashodi za usluge	0810	0,00	0,00	6.796,50	0,00
3232	Usluge tekućeg i investicijskog održavanja	0810	0,00	0,00	6.796,50	0,00
Aktivnost: A100115, ODRŽAVANJE SPORTSKOG CENTRA UNEŠIĆ			10.763,00	10.763,00	10.021,62	93,11
Izvor financiranja: 11, Opći prihodi i primici			10.763,00	10.763,00	10.021,62	93,11
3	Rashodi poslovanja	0810	10.763,00	10.763,00	10.021,62	93,11
32	Materijalni rashodi	0810	10.763,00	10.763,00	10.021,62	93,11
322	Rashodi za materijal i energiju	0810	0,00	0,00	2.797,57	0,00
3224	Materijal i dijelovi za tekuće i investicijsko održavanje	0810	0,00	0,00	2.797,57	0,00
323	Rashodi za usluge	0810	0,00	0,00	7.224,05	0,00
3234	Komunalne usluge	0810	0,00	0,00	7.224,05	0,00
Program: 1008, SOCIJALNA SKRB I NOVČANE POMOĆI			91.261,16	91.261,16	87.217,89	95,57
Aktivnost: A100039, POMOĆ U NOVCU I NARAVI GRAĐANIMA I KUĆANSTVIMA			1.991,00	1.991,00	1.710,00	85,89
Izvor financiranja: 11, Opći prihodi i primici			1.991,00	1.991,00	1.710,00	85,89
3	Rashodi poslovanja	1070	1.991,00	1.991,00	1.710,00	85,89

37	Naknade građanima i kućanstvima na temelju osiguranja i druge naknade	1070	1.991,00	1.991,00	1.710,00	85,89
372	Ostale naknade građanima i kućanstvima iz proračuna	1070	0,00	0,00	1.710,00	0,00
3721	Naknade građanima i kućanstvima u novcu	1070	0,00	0,00	1.300,00	0,00
3722	Naknade građanima i kućanstvima u naravi	1070	0,00	0,00	410,00	0,00
Aktivnost: A100040, POTPORE ZA NOVOROĐENU DJECU			2.000,00	2.000,00	928,61	46,43
Izvor financiranja: 11, Opći prihodi i primici			2.000,00	2.000,00	928,61	46,43
3	Rashodi poslovanja	1040	2.000,00	2.000,00	928,61	46,43
37	Naknade građanima i kućanstvima na temelju osiguranja i druge naknade	1040	2.000,00	2.000,00	928,61	46,43
372	Ostale naknade građanima i kućanstvima iz proračuna	1040	0,00	0,00	928,61	0,00
3721	Naknade građanima i kućanstvima u novcu	1040	0,00	0,00	928,61	0,00
Aktivnost: A100042, SUFINANCIRANJE LINIJE SPLIT - VINOVO - PLANJANE G., SPLIT - VISOKA			32.600,00	32.600,00	29.912,12	91,75
Izvor financiranja: 11, Opći prihodi i primici			32.600,00	32.600,00	29.912,12	91,75
3	Rashodi poslovanja	1090	32.600,00	32.600,00	29.912,12	91,75
37	Naknade građanima i kućanstvima na temelju osiguranja i druge naknade	1090	32.600,00	32.600,00	29.912,12	91,75
372	Ostale naknade građanima i kućanstvima iz proračuna	1090	0,00	0,00	29.912,12	0,00
3722	Naknade građanima i kućanstvima u naravi	1090	0,00	0,00	29.912,12	0,00
Aktivnost: A100079, DJELATNOSTI U ZDRAVSTVU			660,00	660,00	657,00	99,55
Izvor financiranja: 11, Opći prihodi i primici			660,00	660,00	657,00	99,55
3	Rashodi poslovanja	0740	660,00	660,00	657,00	99,55
36	Pomoći dane u inozemstvo i unutar općeg proračuna	0740	660,00	660,00	657,00	99,55
366	Pomoći proračunskim korisnicima drugih proračuna	0740	0,00	0,00	657,00	0,00
3661	Tekuće pom. prorač. korisnicima dr. proračuna	0740	0,00	0,00	657,00	0,00
Aktivnost: A100121, EU PROJEKT "ZAPOSŁJ. ŽENA POMOIGNIMO ZAGORI III"			54.010,16	54.010,16	54.010,16	100,00
Izvor financiranja: 55, Tek. pom. temeljem prij. sred. EU			54.010,16	54.010,16	54.010,16	100,00
3	Rashodi poslovanja	1020	54.010,16	54.010,16	54.010,16	100,00
31	Rashodi za zaposlene	1020	47.115,80	47.115,80	47.115,80	100,00
311	Plaće (Bruto)	1020	0,00	0,00	40.442,80	0,00
3111	Plaće za redovan rad	1020	0,00	0,00	40.442,80	0,00
313	Doprinosi na plaće	1020	0,00	0,00	6.673,00	0,00
3132	Doprinosi za obvezno zdravstveno osiguranje	1020	0,00	0,00	6.673,00	0,00
32	Materijalni rashodi	1020	3.091,86	3.091,86	3.091,86	100,00
321	Naknade troškova zaposlenima	1020	0,00	0,00	1.929,60	0,00
3212	Naknade za prijevoz, za rad na terenu i odvojeni život	1020	0,00	0,00	1.929,60	0,00
323	Rashodi za usluge	1020	0,00	0,00	1.162,26	0,00
3233	Usluge promidžbe i informiranja	1020	0,00	0,00	1.162,26	0,00
37	Naknade građanima i kućanstvima na temelju osiguranja i druge naknade	1020	3.802,50	3.802,50	3.802,50	100,00
372	Ostale naknade građanima i kućanstvima iz proračuna	1020	0,00	0,00	3.802,50	0,00
3723	Naknade građanima i kućanstvima iz EU sredstava	1020	0,00	0,00	3.802,50	0,00
Program: 1009, JAVNE POTREBE OSTALIH UDRUGA GRAĐANA			4.982,00	4.982,00	4.982,00	100,00
Aktivnost: A100043, SUFINANCIRANJE RADA UDRUGA A PROIZIŠLIH IZ DOMOVINSKOG RAT			1.328,00	1.328,00	1.328,00	100,00
Izvor financiranja: 11, Opći prihodi i primici			1.328,00	1.328,00	1.328,00	100,00
3	Rashodi poslovanja	1090	1.328,00	1.328,00	1.328,00	100,00
38	Ostali rashodi	1090	1.328,00	1.328,00	1.328,00	100,00
381	Tekuće donacije	1090	0,00	0,00	1.328,00	0,00
3811	Tekuće donacije u novcu	1090	0,00	0,00	1.328,00	0,00
Aktivnost: A100044, SUFINANCIRANJE RADA OSTALIH UDRUGA GRAĐANA			2.327,00	2.327,00	2.327,00	100,00
Izvor financiranja: 11, Opći prihodi i primici			2.327,00	2.327,00	2.327,00	100,00
3	Rashodi poslovanja	0860	2.327,00	2.327,00	2.327,00	100,00
38	Ostali rashodi	0860	2.327,00	2.327,00	2.327,00	100,00
381	Tekuće donacije	0860	0,00	0,00	2.327,00	0,00
3811	Tekuće donacije u novcu	0860	0,00	0,00	2.327,00	0,00
Aktivnost: A100063, CRVENI KRIŽ			1.327,00	1.327,00	1.327,00	100,00
Izvor financiranja: 11, Opći prihodi i primici			1.327,00	1.327,00	1.327,00	100,00
3	Rashodi poslovanja	1090	1.327,00	1.327,00	1.327,00	100,00
38	Ostali rashodi	1090	1.327,00	1.327,00	1.327,00	100,00
381	Tekuće donacije	1090	0,00	0,00	1.327,00	0,00
3811	Tekuće donacije u novcu	1090	0,00	0,00	1.327,00	0,00
Program: 1010, PROTUPOZARNA ZASTITA, CIVILNA ZASTITA, GSS			20.455,00	20.455,00	19.127,00	93,51
Aktivnost: A100045, DOBROVOLJNO VATROGASNO DRUŠTVO UNEŠIĆ			15.000,00	15.000,00	15.000,00	100,00

Izvor financiranja: 11, Opći prihodi i primici			15.000,00	15.000,00	15.000,00	100,00
3	Rashodi poslovanja	0320	15.000,00	15.000,00	15.000,00	100,00
38	Ostali rashodi	0320	15.000,00	15.000,00	15.000,00	100,00
381	Tekuće donacije	0320	0,00	0,00	15.000,00	0,00
3811	Tekuće donacije u novcu	0320	0,00	0,00	15.000,00	0,00
Aktivnost: A100048, CIVILNA ZAŠTITA			2.628,00	2.628,00	1.300,00	49,47
Izvor financiranja: 11, Opći prihodi i primici			2.628,00	2.628,00	1.300,00	49,47
3	Rashodi poslovanja	0220	2.628,00	2.628,00	1.300,00	49,47
32	Materijalni rashodi	0220	2.628,00	2.628,00	1.300,00	49,47
323	Rashodi za usluge	0220	0,00	0,00	1.300,00	0,00
3237	Intelektualne i osobne usluge	0220	0,00	0,00	1.300,00	0,00
Aktivnost: A100049, GORSKA SLUŽBA SPAŠAVANJA ŠIBENIK			1.327,00	1.327,00	1.327,00	100,00
Izvor financiranja: 11, Opći prihodi i primici			1.327,00	1.327,00	1.327,00	100,00
3	Rashodi poslovanja	0360	1.327,00	1.327,00	1.327,00	100,00
38	Ostali rashodi	0360	1.327,00	1.327,00	1.327,00	100,00
381	Tekuće donacije	0360	0,00	0,00	1.327,00	0,00
3811	Tekuće donacije u novcu	0360	0,00	0,00	1.327,00	0,00
Aktivnost: A100126, PROCJENA UGROŽ. OD POŽARA I TEHN. EKSPL., PLAN ZAŠTITE OD POŽARA			1.500,00	1.500,00	1.500,00	100,00
Izvor financiranja: 11, Opći prihodi i primici			1.500,00	1.500,00	1.500,00	100,00
3	Rashodi poslovanja	0320	1.500,00	1.500,00	1.500,00	100,00
32	Materijalni rashodi	0320	1.500,00	1.500,00	1.500,00	100,00
329	Ostali nespomenuti rashodi poslovanja	0320	0,00	0,00	1.500,00	0,00
3299	Ostali nespomenuti rashodi poslovanja	0320	0,00	0,00	1.500,00	0,00
Program: 1015, PROSTORNO PLANSKI DOKUMENTI			9.622,00	9.622,00	750,00	7,79
Kapitalni projekt: K100084, IZMJENE I DOPUNE PPU OPĆINE UNEŠIĆ			9.622,00	9.622,00	750,00	7,79
Izvor financiranja: 11, Opći prihodi i primici			9.622,00	9.622,00	750,00	7,79
3	Rashodi poslovanja	0620	3.318,00	3.318,00	750,00	22,60
32	Materijalni rashodi	0620	3.318,00	3.318,00	750,00	22,60
323	Rashodi za usluge	0620	0,00	0,00	750,00	0,00
3237	Intelektualne i osobne usluge	0620	0,00	0,00	750,00	0,00
4	Rashodi za nabavu nefinancijske imovine	0620	6.304,00	6.304,00	0,00	0,00
42	Rashodi za nabavu proizvedene dugotrajne imovine	0620	6.304,00	6.304,00	0,00	0,00
Program: 1016, OBNOVA OBJEKATA			3.091,00	3.091,00	2.411,43	78,01
Aktivnost: A100120, UREĐENJE ŠKOLE KOPRNO			1.991,00	1.991,00	1.321,43	66,37
Izvor financiranja: 11, Opći prihodi i primici			1.991,00	1.991,00	1.321,43	66,37
3	Rashodi poslovanja	0620	1.991,00	1.991,00	1.321,43	66,37
32	Materijalni rashodi	0620	1.991,00	1.991,00	1.321,43	66,37
322	Rashodi za materijal i energiju	0620	0,00	0,00	1.321,43	0,00
3224	Materijal i dijelovi za tekuće i investicijsko održavanje	0620	0,00	0,00	1.321,43	0,00
Aktivnost: A100124, UREĐENJE ZGRADE OPĆINE			1.100,00	1.100,00	1.090,00	99,09
Izvor financiranja: 11, Opći prihodi i primici			1.100,00	1.100,00	1.090,00	99,09
3	Rashodi poslovanja	0112	1.100,00	1.100,00	1.090,00	99,09
32	Materijalni rashodi	0112	1.100,00	1.100,00	1.090,00	99,09
323	Rashodi za usluge	0112	0,00	0,00	1.090,00	0,00
3232	Usluge tekućeg i investicijskog održavanja	0112	0,00	0,00	1.090,00	0,00
Program: 1017, RAZVOJ TURIZMA			557,55	557,55	557,55	100,00
Aktivnost: A100128, GPS MAPIRANJE BICIKLISTIČKIH STAZA			557,55	557,55	557,55	100,00
Izvor financiranja: 52, Tekuće pomoći			557,55	557,55	557,55	100,00
3	Rashodi poslovanja	0473	557,55	557,55	557,55	100,00
32	Materijalni rashodi	0473	557,55	557,55	557,55	100,00
323	Rashodi za usluge	0473	0,00	0,00	557,55	0,00
3237	Intelektualne i osobne usluge	0473	0,00	0,00	557,55	0,00

Članak 3.

Ovaj Godišnji izvještaj o izvršenju Proračuna Općine Unešić za 2023. godinu objavit će se u "Službenom glasilu Općine Unešić" i na internet stranici Općine.

KLASA: 400-01/24-01/001
 URBROJ: 2182-07-1/1-24-1
 Unešić, 14. lipnja 2024. godine

OPĆINSKO VIJEĆE
 OPĆINE UNEŠIĆ

PREDSJEDNIK:
 Vjekoslav Višić, v.r



REPUBLIKA HRVATSKA
ŠIBENSKO-KNINSKA ŽUPANIJA
OPĆINA UNEŠIĆ

O B R A Z L O Ź E N J E
UZ GODIŠNJI IZVJEŠTAJ
O IZVRŠENJU PRORAČUNA OPĆINE UNEŠIĆ
ZA 2023. GODINU

UVOD

Temeljem odredbi Zakona o proračunu („Narodne novine“ br. 144/21), te Pravilnika o polugodišnjem i godišnjem izvještaju o izvršenju proračuna („Narodne novine“ br. 85/23), utvrđena je obveza izrade i podnošenja godišnjeg izvještaja o izvršenju proračuna.

Sukladno Uredbi o računovodstvu proračuna, Pravilniku o proračunskom računovodstvu i računskom planu, u izvještajnom razdoblju iskazani su naplaćeni prihodi, dok su rashodi i izdaci iskazani neovisno o tome da li su plaćeni.

Za 2023. godinu su doneseni Proračun za 2023. godinu („Službeno glasilo Općine Unešić“, br. 1/23), I. Izmjene i dopune Proračuna za 2023. godinu („Službeno glasilo Općine Unešić“, br. 6/23).

Godišnji izvještaj o izvršenju proračuna jedinica lokalne i područne (regionalne) samouprave sukladno članku 4. Pravilnika o polugodišnjem i godišnjem izvještaju o izvršenju proračuna sadrži:

- **Opći dio proračuna** koji čini Račun prihoda i rashoda po ekonomskoj klasifikaciji, Prihode i rashode po izvorima financiranja, Rashode po funkcijskoj klasifikaciji, Račun financiranja po ekonomskoj klasifikaciji i izvorima financiranja.
- **Posebni dio proračuna** sadrži izvještaj po proračunskim klasifikacijama: organizacijskoj i programskoj klasifikaciji.
- **Obrazloženje ostvarenja prihoda i primitaka, rashoda i izdataka** dodatno analizira i dopunjuje podatke iz Općeg dijela proračuna kao i iz Posebnog dijela proračuna s posebnim naglaskom na ciljeve koji su ostvareni provedbom programa.
- **Izvještaj o zaduživanju na domaćem i stranom tržištu novca i kapitala** obuhvaća pregled zaduživanja u izvještajnom razdoblju.
- **Izvještaj o danim jamstvima i izdacima po jamstvima** sadrži pregled danih i protestiranih jamstava u izvještajnom razdoblju.
- **Izvještaj o korištenju proračunske zalihe** sadrži podatke o korištenju proračunske zalihe, namjeni korištenja.

I. OPĆI DIO IZVJEŠTAJA

Planirani prihodi u promatranom razdoblju 2023. godine planirani su 940.928,87 EUR. Ukupni prihodi i primici u promatranom razdoblju 2023. godine ostvareni su u iznosu od 882.523,65 EUR ili 93,79 % godišnjeg plana.

Ukupni rashodi i izdaci u promatranom razdoblju 2023. godine planirani su 964.231,66 EUR a izvršeni su u iznosu od 812.874,05 EUR ili 84,30 % od plana. Planiran je manjak prihoda u iznosu od 23.302,79 EUR koji će se pokriti iz viška prihoda iz prethodne godine, a ostvaren je višak prihoda u iznosu od 69.649,60 EUR.

Višak/manjak prihoda tekuće godine

Razlika između ostvarenih prihoda/primitaka te rashoda/izdataka odnosno višak prihoda i primitaka proračunskog razdoblja 2023. godine iznosi 69.649,60 EUR, te višak prihoda iz prethodne godine u iznosu od 30.497,83 EUR, što ukupno iznosi 100.147,43 EUR za prijenos u naredno razdoblje.

II. PRIHODI I PRIMICI

U slijedećoj tablici daje se pregled ostvarenih prihoda / primitaka Proračuna Općine Unešić za razdoblje 1- 12/ 2023. godine:

Tablica 1.

RB	OPIS	Izvršenje 2022. godine EUR	Plan za 2023. godinu EUR	Izvršenje 1-12/2023. godine EUR	Indeks (5/3x 100)	Indeks (5/4x 100)
1	2	3	4	5	6	7
6.	PRIHODI POSLOVANJA	954.973,49	940.928,87	882.523,65	92,41	93,79
61	Prihodi od poreza	136.469,71	206.659,30	224.818,67	164,74	108,79
63	Pomoći iz inozemstva i od subjekata unutar općeg proračuna	641.168,95	480.836,83	488.836,87	76,24	101,66
64	Prihodi od imovine	64.027,07	67.466,37	58.808,28	91,85	87,17
65	Prihodi od upravnih i administrativnih pristojbi, pristojbi po posebnim propisima i naknada	113.307,76	185.966,37	110.059,83	97,13	59,18
68	Kazne, upravne mjere i ostali prihodi	0,00	0,00	0,00	0,00	0,00
7	PRIHODI OD PRODAJE NEFIN. IMOVINE	278,19	0,00	0,00	0,00	0,00
72	Prihodi od prodaje proizv. dug. imovine	248,19	0,00	0,00	0,00	0,00
8	PRIMICI OD FIN. IMOV. I ZADUŽENJA	0,00	0,00	0,00	0,00	0,00
84	Primici od zaduženja	0,00	0,00	0,00	0,00	0,00
	SVEUKUPNI PRIHODI I PRIMICI (6 + 7 + 8)	955.251,68	940.928,87	882.523,65	92,39	93,79

- **Prihodi od poreza (skupina računa 61)**

U skupini poreznih prihoda najveći udio je poreza i prireza na dohodak od nesamostalnog rada koji je ostvaren je u iznosu 224.818,67 EUR kuna ili 108,79% u odnosu na ostvarenje prethodne godine.

- **Pomoći iz inozemstva i od ostalih subjekata unutar općeg proračuna (skupina računa 63) za 2023. godinu planirane su u iznosu od 480.836,83 EUR, a ostvarene u iznosu od 488.836,87 EUR ili 101,66% u odnosu na godišnji plan.**

U tabeli su navedeni svi prihodi od tekućih i kapitalnih pomoći:

Tablica 2.

Tekuće pomoći iz državnog proračuna – sredstva izravnjanja	237.112,00 €
Tekuće pomoći – Razvojna agencija (za mapiranje biciklističkih staza)	557,55 €
Tekuće pomoći iz Županijskog proračuna – za tekuće poslovanje	8.000,00 €
Kapitalna pomoć iz drž. pror. – Min. grad. i prostornog uređenja - za izgradnju nerazvrstanih cesta	35.600,00 €
Kapitalne pomoći iz drž. pror. - MRRFEU – za izgradnju ner. cesta	40.000,00 €
Kapitalna pomoć iz drž. pror. – MUP – suf. za zone smirenog prometa	11.865,25 €
Kapitalna pomoć iz drž. pror. – MRRFEU – za uređenje i opremanje dj. igr. Unešić	30.000,00 €
Kapitalna pomoć iz žup. pror. – Vod. mreža	408,12 €
Kapitalna pomoć ŽUC Šibenik – za proj. dok. Raskrižje Mirlović Z.	5.343,75 €
Tekuće pomoći od HZZ-a – za JR	13.019,97 €
Tekuće pomoći temeljem prijenosa EU sredstava – povrat uloženi sredstava program „Zaželi II“	6.630,83 €
Tekuće pomoći temeljem prijenosa EU sredstava – povrat uloženi sredstava program „Zaželi III“ 2022/2023	54.010,16 €

Tekuće pomoći temeljem prijenosa EU sredstava - program „Zaželi III“ 2022/2023	21.694,04 €
Kapitalna pomoć temeljem prijenosa EU sredstava – za Dom kulture Unešić – povrat uložених sredstava	24.595,20 €

- **Prihodi od imovine (račun 64)** ostvareni su manje u odnosu na prethodnu godinu ili 91,85% i 87,17% u odnosu na godišnji plan.
- **Prihodi od upravnih i administrativnih pristojbi, pristojbi po posebnim propisima i naknada (račun 65)** su ostvareni 97,13 % od ostvarenja u prethodnoj godini i 59,18% u odnosu na godišnji plan. Najznačajniji prihod u ovoj skupini je komunalna naknada koja je ostvarena 97,63% od ostvarenja u prethodnoj godini.

III. RASHODI I IZDACI

Izvršenje rashoda i izdataka Posebnog dijela Proračuna Općine Unešić za razdoblje 1-12/2023. godine iskazano je po organizacijskoj i programskoj klasifikaciji.

U slijedećoj tablici daje se pregled izvršenih rashoda i izdataka Proračuna Općine Unešić za razdoblje 1-12/2023. godine.

Konto	OPIS	Izvršenje 2022. godine EUR	Plan za 2023. godinu EUR	Izvršenje 1-12 /2023. godine EUR	Indeks (5/3* 100)	Indeks (5/4* 100)
1	2	3	4	5	6	7
3	RASHODI POSLOVANJA	658.158,38	707.642,52	632.487,34	96,10	89,38
31	Rashodi za zaposlene	214.669,36	127.881,77	126.286,30	58,83	98,75
32	Materijalni rashodi	273.049,79	350.284,25	298.773,42	109,42	85,29
34	Financijski rashodi	3.087,76	4.131,00	2.727,48	88,33	66,02
36	Pomoći dane u inozemstvo i unutar općeg proračuna	6.805,06	42.660,00	38.293,93	562,73	89,77
37	Naknade građ. i kuć. na temelju osig. i dr. naknade	84.430,80	102.314,50	86.041,21	101,91	84,09
38	Ostali rashodi	76.115,61	80.371,00	80.365,00	105,58	99,99
4	RASHODI ZA NABAVU NEFIN. IMOVINE	255.688,40	256.589,14	180.386,71	70,55	70,30
42	Rashodi za nabavu proizv. dugotrajne imovine	255.688,40	256.589,14	180.386,71	70,55	70,30
5	IZDACI ZA FIN. IMOV. I OTPLATE ZAJMOVA	31.282,47	0,00	0,00	0,00	0,00
54	Izdaci za otplatu glavnice primljenih kredita i zajmova	31.282,48	0,00	0,00	0,00	0,00
SVEUKUPNO (3+4+5)		945.129,25	964.231,66	812.874,05	86,01	84,30

RASHODI POSLOVANJA – razred 3 – su izvršeni u iznosu od 632.487,34 EUR ili 89,38% u odnosu na prethodnu godinu.

Rashodi za zaposlene (skupina računa 31)

Rashodi za zaposlene – skupina 31 - kao vrijednosno značajniji u izvještajnom razdoblju, izvršeni su u iznosu 126.286,30 EUR, odnosno 58,83 % u odnosu na izvještajno razdoblje prethodne godine. U izvještajnom razdoblju tekuće godine je bilo uposleno 20 žena u programu „Zaželi III“ (01.09.22. – 28.02.23.) i isplaćene su im tri minimalne plaće određene zakonom, a u prethodnoj godini u istom obračunskom razdoblju trajao

je Program „Zaželi II“, 20 zaposlenih žena, isplaćeno 6 minimalnih plaća i započeo je Program „Zaželi III“, 20 zaposlenih žena, isplaćene 3 minimalne plaće. Također u ovom izvještajnom razdoblju je povećana minimalna plaća.

Na dan 31. 12. 2023. godine, u Općini je zaposleno troje zaposlenika.

Materijalni rashodi (skupina računa 32)

Materijalni rashodi – skupina 32 – su izvršeni u iznosu 298.773,42 EUR ili 109,42% u odnosu na obračunsko razdoblje prethodne godine.

Vrijednosno najznačajniji rashodi u ovoj skupini su rashodi za materijal i energiju, - podskupina 322 - izvršen 66.055,14 EUR ili 76,46% u odnosu na prethodnu godinu. Najveći postotak izvršenja je kod rashoda za uredski materijal i ostali materijalni rashodi – konto 3221 – 139,92%, rashodi za energiju, - konto 3223 – 63,94 % , materijal za tekuće i investicijsko održavanje – konto 3224 – 159,02 %, zbog opće poznatog razloga povećanja cijena energenata u tekućem izvještajnom razdoblju. Stoga su značajno povećane i usluge tekućeg i investicijskog održavanja - konto 3232 – 174,14 % u odnosu na prethodnu godinu. U izvještajnom razdoblju su veći izdaci za Intelektualne i osobne usluge – Katastarske usluge (konto 3237), računalne usluge (konto 3238) i ostale usluge (konto (3239) zbog većih potreba za ovim vrstama usluga.

Financijski rashodi (skupina 34)

Financijski rashodi su izvršeni u iznosu od 2.727,48 EUR ili 88,33% u odnosu na prethodnu godinu. Trošak se odnosi na izdavanje poslovnih certifikata i naknada za Fina usluge, te bankarske usluge.

Pomoći dane u inozemstvo i unutar općeg proračuna (skupina računa 36)

Pomoći dane u inozemstvo i unutar općeg proračuna – skupina 36 – su izvršeni u iznosu od 38.293,93 EUR ili 562,73% u odnosu na prethodnu godinu. Navedeni izdatak iskazan je na kontu 3661 – Tekuće pomoći proračunskim korisnicima drugih proračuna a odnosi se na sufinanciranje rada dječjeg vrtića Drniš, Odjeljenje Radonić koji se sufinancira od 01. rujna 2022. godine.

Naknade građanima i kućanstvima (skupina računa 37)

Naknade građanima i kućanstvima na temelju osiguranja i druge naknade – kontna skupina 37 – izvršeno je 86.041,21 EUR ili 101,91%.

U ovoj skupini računa nije bilo većeg odstupanja od prethodne godine, a izdaci se odnose na potpore stimulativnog karaktera za novorođenu djecu, i druge socijalne potpore u novcu (konto 3721), nadoknada troškova prijevoza putnika u javnom prometu (konto 3722), sufinanciranje đачke karte srednjoškolcima (konto 3722), sufinanciranje dječijih vrtića (konto 3722), potrepštine za dječji vrtić (konto 3722) i paketi kućanskih potrepština za korisnike programa „Zaželi“ (konto 3723).

Ostali rashodi (skupina računa 38)

Ostali rashodi – skupina 38 – izvršeno je 80.365,00 EUR ili 105,6 % u odnosu na prethodnu godinu.

Izvršenje ovih rashoda odnosi se na tekuće donacije udrugama i to: donacije vjerskim zajednicama Župa Mirlović Zagora, Nevest i Koprno, donacije političkim strankama, DVD Unešić, HGSS Šibenik, Udruga 142. Brigade Drniš, Udruga HVIDR-a Drniš, Udruga KUU Zvona Zagore, Udruga Kampanel Koprno, Udruga Lajavica Dorica, HNK Zagora Unešić, ŽMNM Mirlović Zagora, SRD Mirlović Zagora.

IV. RASHODI ZA NABAVU NEFINANCIJSKE IMOVINE

Rashodi za nabavu nefinancijske imovine – razred 4 – izvršeno je 180.386,71 EUR ili 70,55%, znatno manje nego prethodne godine, iz razloga što je u izvještajnom razdoblju prethodne godine bilo više ulaganja.

U ovom je razdoblju zabilježeno ulaganje u poslovne objekte, konkretno za izgradnju nerazvrstanih cesta (konto 4213), ostali građevinski objekti – uređenje dječjeg igrališta Unešić (konto 42145), javna rasvjeta (konto 42147), nabavka 2 autobusne čekaonice (konto 42149), nabavka opreme za grijanje i hlađenje (konto 42231), te izrada projektne dokumentacije – za mrtvačnicu Mirlović Z. i raskrižje Mirlović Z. (konto 4264).

U Tablici Izvještaja o izvršenju proračuna prikazani su prihodi i rashodi po izvorima financiranja izvršeni u 2023. godini:

Izvor	Opis	Izvršenje Prihodi (6,7) EUR	Izvršenje Rashodi (3+4+5) EUR
1	Opći prihodi i primici	527.124,11	463.156,38
3	Vlastiti prihodi	55.309,87	56.901,56
4	Prihodi za posebne namjene	113.558,24	151.156,86
5	Pomoći	186.531,43	141.659,25
7	Prih. od prodaje nefin. imov.	0,00	0,00
	UKUPNO	882.523,65	812.874,05

V. RASPOLOŽIVA SREDSTVA IZ PRETHODNIH GODINA (višak prihoda i rezerviranja)

VIŠAK PRIHODA PRENESENI IZ PRETHODNE GODINE iznosio je 30.497,83 EUR.

U višku prihoda iskazana su namjenska sredstva od Središnjeg državnog ureda za obnovu i stambeno zbrinjavanje za izgradnju nerazvrstanih cesta koja su namjenski utrošena.

OSTVARENI VIŠAK PRIHODA 2023. GODINE ostvaren je 69.649,60 EUR.

VIŠAK PRIHODA ZA PRIJENOS U NAREDNO RAZDOBLJE u ukupnom iznosu iznosi 100.147,43 EUR.

VI. RAČUN FINANCIRANJA

U 2023. godini je vraćen zajam iz državnog proračuna uslijed nedostatka sredstava u proračunu u trenutku povrata poreza po godišnjim prijavama za 2022. godinu, iz razloga što je omogućena jednokratna uplata duga po namirenju te je krajem prosinca i izvršena u cijelosti.

VII. PREGLED IZVRŠENJA PRORAČUNA PO PROGRAMIMA

Pozicija	Broj konta	Vrsta rashoda/izdatka	Planirano €	Ostvareno €	Indeks
RAZDJEL	001	OPĆINSKO VIJEĆE, NAČ., JUO	964.231,66	812.874,05	84,30
PROGRAM	1001	ZAJEDNIČKI IZDACI	217.902,14	191.891,52	88,06
Aktivnost	A100001	Rash. za rad. opć. vij. i nač.	28.535,00	26.031,33	91,23
Aktivnost	A100002	Tisk. sl. gl., obj. oglasa	9.069,70	7.841,95	86,46
Aktivnost	A100003	Trošak reprezentacije	3.982,00	4.346,82	109,16
Aktivnost	A100004	Rash. prot., proslava, donacije	9.021,00	9.622,03	106,66
Aktivnost	A100005	Proračunska pričuva	1.327,00	0,00	0,00
Aktivnost	A100006	Rad političkih stranaka	2.654,00	2.648,00	99,77
Aktivnost	A100008	Rashodi za zaposlene	71.120,00	70.472,29	99,09
Aktivnost	A100009	Zajed. mat. rashodi upr. i admin.	70.898,07	60.567,40	85,43
Aktivnost	A100010	Usl. fin. institucija	4.081,00	2.727,48	66,83
Aktivnost	A100012	Ulaganja u računalne programe	1.327,00	0,00	0,00
Aktivnost	A100013	Katastarske usluge	9.387,37	625,00	6,66
Aktivnost	A100014	Konzultanske usluge	4.000,00	3.892,75	97,32
Aktivnost	A100089	WiFi4EU – održavanje	2.500,00	3.116,46	124,66

Cilj programa je učinkovito upravljanje i obavljanje poslova od lokalnog značaja, upravljanje općinom, izvršavanje proračuna, sve sa svrhom transparentnog poslovanja. Provedbom ovog programa izvršena su sredstva za rad i djelovanje predstavničkog i izvršnog, tijela, obilježavanje državnih praznika i blagdana, financiranje prava zaposlenika iz radnog odnosa. Također su izvršena sredstva za podmirivanje materijalnih rashoda koji uključuju naknade za prijevoz zaposlenika, putne troškove, te nesmetano obavljanje upravnih, stručnih i ostalih poslova općinske uprave, rashoda za materijal i energiju zatim rashoda za usluge telefona, pošte, usluge tekućeg i investicijskog održavanja, komunalne usluge, pristojbe, naknade i članarine, financijske rashode, nabavka neophodne uredske opreme te ostale nespomenute rashode poslovanja.

PROGRAM	1002	ODRŽAVANJE – OBJ. I UREĐ. KOMUNALNE INFRASTRUKTURE	164.187,97 €	142.502,85 €	86,79
Aktivnost	A100016	Održavanje ner. cesta	13.272,00	11.148,23	84,00
Aktivnost	A100017	Održ. i potr. javne rasvjete	95.000,00	76.540,95	80,57
Aktivnost	A100075	Uređenje šumskih protup. puteva	5.309,00	5.512,50	103,83
Aktivnost	A100082	Javni radovi – uređ. okoliša	13.019,97	11.747,79	90,23
Aktivnost	A100091	Održavanje javnih površina	26.544,00	26.061,53	98,18
Aktivnost	A100092	Održ. groblja i ost. vj. objekata	400,00	1.300,00	325,00
Aktivnost	A100094	Održavanje autocisterne	7.293,00	6.867,55	94,17
Aktivnost	A100098	Održavanje komunalno vozilo	1.850,00	1.824,30	98,61
Aktivnost	A100100	Uređenje poljskih puteva	1.500,00	1.500,00	100,00
PROGRAM	1003	IZGRADNJA – OBJ. I UREĐ. KOM. INFR.	194.979,84 €	145.024,97 €	74,38
Aktivnost	A100096	Proj. dok. mrtvačnica Mirlović	5.000,00	5.000,00	100,00
Aktivnost	A100103	Grijanje i hlađenje crkva Čvrljevo	3.187,64	3.187,64	100,00
Aktivnost	A100105	Izgradnja javne rasvjete	3.200,00	3.185,35	99,54
Aktivnost	A100125	Uređenje parkirališta – Crkva Sv. Mihovila	3.982,00	3.316,69	83,29
Kapitalni projekt	K100021	Izgradnja cesta, javnih površina	162.625,00	112.245,09	69,02
Kapitalni projekt	K100026	Nabavka i uređenje autobusnih čekaonica	5.800,00	6.905,00	119,05
Kapitalni projekt	K100127	Izvedbeni projekt raskrižje Mirlović Zagora	11.185,20	11.185,20	100,00

Cilj programa je osiguravanje i usmjeravanje cjelovitog razvitka komunalne infrastrukture za kvalitetno zadovoljenje zajedničkih komunalnih potreba građana. U prethodnoj tabeli su navedene aktivnosti i projekti koji su financirani iz Programa održavanja i gradnje objekata i uređaja komunalne infrastrukture a sve u svrhu podizanja razine i kvalitete uređenosti i prema proračunskim mogućnostima.

Program	1004	DEZINSEKCIJA I DERATIZACIJA	2.330,00 €	1.539,34 €	66,07
Aktivnost	A100027	Zaštita pučanstva od zaraznih bolesti	2.330,00	1.539,34	66,07

Cilj programa je provođenje dezinfekcije i deratizacije, ulov pasa lotalica te izrada programa mjera (Zavod za javno zdravstvo) na cjelokupnom prostoru općine gdje se ukaže potreba za tom vrstom usluge a sve u svrhu zaštite pučanstva od zaraznih bolesti.

Program	1005	DRUŠTVENE DJELATNOSTI	152.821,00 €	135.801,04 €	88,86
Aktivnost	A100028	Predškolski odgoj	59.000,00	48.220,69	81,73
Aktivnost	A100030	Osnovno obrazovanje	963,00	856,75	88,97
Aktivnost	A100031	Srednješkolsko obrazovanje	31.880,00	28.482,47	89,34
Aktivnost	A100032	Studentske stipendije	12.078,00	9.765,00	80,85
Kapitalni projekt	K100127	Opremanje dječjeg igrališta Mirlović	1.600,00	1.600,00	100,00
Kapitalni projekt	K100130	Uređenje dječjeg igrališta Unešić	47.300,00	46.876,13	99,10

Cilj programa je uspostavljanje sustava predškolske djelatnosti. Programom su izvršena financijska sredstva za sufinanciranje rada Dječjeg vrtića Drniš Područno odjeljenje Radonić (37.636,93 €), te sufinanciranje boravka djece jasličke dobi u DV Žižula, DV Skradin, DV Osmjeh, DV Sunce, DV Šibenska Maslina i DV Blažena Hozana Šibenik u ukupnom iznosu od (9.824,82 €). Programom su osigurana sredstva za osnovno obrazovanje za nabavku kino ulaznica (116,01 €), usluge prijevoza učenika (500,00 €), dječji paketi (78,38 €) i sufinanciranje marenda (162,36 €). Za srednjoškolce su osigurana sredstva za sufinanciranje nerentabilne linije Šibenik – Unešić

- Nevest (14.705,01 €) kao i sufinanciranje 25% dažke karte (13.777,46 €).

Programom su također odigurana sredstva za studentske stipendije (9.765,00 €), kao i kapitalni projekti uređenja dječjeg igrališta Mirlović (1.600,00 €) i dječjeg igrališta Unešić (46.876,13 €).

Program	1006	KULTURA I RELIGIJA	37.826,00 €	17.797,34 €	47,05
Aktivnost	A100033	Tekuće donacije udrugama u kulturi	5.973,00	5.973,00	100,00
Aktivnost	A100034	Uređenje zgrade KUU Zvona Zagore (muzej u zgradi)	2.654,00	2.637,78	99,39
Aktivnost	A100035	Pomoć za funkc. vjerskih zajednica	3.982,00	3.982,00	100,00
Aktivnost	A100064	Uređenje Doma Čvrljevo	1.327,00	1.501,56	113,15
Aktivnost	A100107	Kulturne manifestacije	3.982,00	3.703,00	92,99
Kapitalni projekt	K100110	Spomen obilježje u Mirlović Zagori	19.908,00	0,00	0,00

Cilj programa je razvoj civilnog društva na lokalnoj razini i financiranje programa udruga u kulturi koje su od interesa za Općinu Unešić. Programom su izvršena sredstva odnosno donacije kulturnim udrugama s Područja Općine po odobrenim programima, tekuće donacija vjerskim zajednicama za uređenje vjerskih objekata, uređenje Doma Čvrljevo, uređenje muzeja u zgradi KUU Zvona Zagore. Programom su planirana sredstva za spomen obilježje u Mirlović Zagori ali do realizacije u obračunskom razdoblju nije došlo.

Program	1007	MANIFESTACIJE I SPORTSKA ZBIVANJA	64.216,00 €	63.271,12 €	98,53
Aktivnost	A100036	Tekuće donacije sportskim udrugama	46.453,00	46.453,00	100,00
Aktivnost	A100060	Uređenje sportskog centra u Mirlović Zagori	7.000,00	6.796,50	97,09
Aktivnost	A100115	Održavanje sportskog centra Unešić	10.763,00	10.021,62	93,11

Cilj programa je poticanje i promicanje sporta, provođenje sportskih aktivnosti djece, mladeži i studenata, djelovanje sportskih udruga, kao i održavanje sportskog centra Unešić i uređenje sportskog centra u Mirlović Zagori.

Program	1008	SOCIJALNA SKRB I NOVČANE POMOĆI	91.261,16 €	87.217,89 €	95,57
Aktivnost	A100039	Pomoć u novcu i naravi građ. i kućanstvima	1.991,00	1.710,00	85,89
Aktivnost	A100040	Potpore za novorođenu djecu	2.000,00	928,61	46,43
Aktivnost	A100042	Suf. linije Split-Vinovo-Planjane G.	32.600,00	29.912,12	91,75
Aktivnost	A100079	Djelatnosti u zdravstvu	660,00	657,00	99,55
Aktivnost	A100121	EU projekt – Zaželi III	54.010,16	54.010,16	100,00

Cilj programa je skrb o socijalno najugroženijim i najosjetljivijim skupinama građana. U okviru Ovog programa isplaćene su pomoći u novcu (1.300,00 €) i naravi (410,00 €) građanima i kućanstvima, potpore za novorođenu djecu (928,61 €), sufinanciranje linije Split – Vinovo – Planjane Gornje (29.912,12 €), pomoć za nabavu auto guma Dom zdravlja Drniš (657,00 €) kao i EU projekt Zaželi III (54.010,16 €).

Program	1009	JAVNE POTR. OSTALIH UDRUGA GRAĐANA	4.982,00 €	4.982,00 €	100,00
Aktivnost	A100043	Udruge proizišle iz dom. rata	1.328,00	1.328,00	100,00
Aktivnost	A100044	Ostale udruge građana	2.327,00	2.327,00	100,00
Aktivnost	A100063	Crveni križ Drniš	1.327,00	1.327,00	100,00

Cilj programa je sufinanciranje programa udruga i ustanova iz područja humanitarne skrbi koji su od interesa za Općinu, udruge proizišle iz domovinskog rata (HVIDR-a, 142. Brigada) i Crvenog križa Drniš.

Program	1010	PROTUPOŽARNA ZAŠTITA, CIVILNA ZAŠTITA, GSS	20.455,00 €	19.127,00 €	93,51
Aktivnost	A100045	DVD Unešić	15.000,00	15.000,00	100,00
Aktivnost	A100048	Civilna zaštita	2.628,00	1.300,00	49,47
Aktivnost	A100049	GSS Šibenik	1.327,00	1.327,00	100,00
Aktivnost	A100126	Izrada Procjene ugr. i Plan zaštite od požara	1.500,00	1.500,00	100,00

Programom se osiguravaju sredstva za rad Dobrovoljnog vatrogasnog društva Unešić, HGSS, izradu mjera u sustavu civilne zaštite i spašavanja te izrada Procjene ugroženosti i Plan zaštite od Požara na području Općine Unešić sukladno Zakonskim propisima.

Program	1015	PROSTORNO PLANSKI DOKUMENTI	9.622,00 €	750,00 €	7,79
Kapitalni projekt	K100084	III. Izmjena i dopuna PPU Općine Unešić	9.622,00	750,00	7,79

Cilj programa je izgradnja građevina za preradu bilja, izgradnja fotonaponske elektrane, proširenje građevinskog područja i ažuriranje odredbi vezanih za smještaj vjetroelektrana.

Program	1016	OBNOVA OBJEKATA	3.091,00 €	2.411,43 €	78,01
Aktivnost	A100120	Uređenje škole Koprno	1.991,00	1.321,43	66,37
Aktivnost	A100120	Uređenje zgrade Općine	1.100,00	1.090,00	99,09

Cilj programa je očuvanje, sanacija objekata, te u svrhu stvaranja uvjeta za svrsishodnu upotrebu istih. Potrebno je kontinuirano vršiti rekonstrukciju i održavanje.

Program	1017	RAZVOJ TURIZMA	557,55 €	557,55 €	100,00
Aktivnost	A100128	GPS mapiranje bicikl. Staza	557,55	557,55	100,00

Cilj programa je poticanje razvoja turizma te stvaranje okvira za konkretne turističke ponude na principima održivog razvoja. Programom su planirane početne aktivnosti.

VIII. OBVEZE

Stanje obveza na dan 31. 12. 2023. godine iznose 271.012,74 EUR. Od navedenog iznosa dospjele obveze iznose 253.671,48 EUR, a nedospjele 17.341,26 EUR.

UKUPNE OBVEZE	271.012,74
231 – Obveze za zaposlene	0,00
232 – Obveze za materijalne rashode	37.101,85
234 – Obveze za financijske rashode	1.511,92
237 – Obveze za naknade građanima i kućanstvima	3.346,79
239 – Ostale tekuće obveze	9.400,52
24 – Obveze za nabavu nefinancijske imovine	202.310,40
UKUPNO DOSPJELE OBVEZE	253.671,48
Nedospjele obveze	
Kontinuirani rashodi za 12/23	17.341,26
UKUPNO NEDOSPJELE OBVEZE	17.341,26

Dospjele obveze u iznosu **253.671,48** EUR odnose se na slijedeće obveze i to:

- Djelo d.o.o. Bilice rn 977 = 161,24 €, Standard oil doo 12 mj/23 = 191,13 €, HEP Elektra d.o.o. (razlika – pretplata) 2023. god. = - 1.555,41 €, 5. Kolovoz Drniš = 688,00 € 12 mj/23, Telemah Hrvatska 12 mj/23, = 55,87 €, Hrvatska pošta 12 mj/23 = 53,92 €, Hrvatski telekom d.d. Zagreb za 12 mj/23 = 70,77 €, Poljoprivredno uslužni obrt Atila Primošten za 12 mj/23 = 5.512,50 €, Dva Marka d.o.o. 12 mj/23 = 6.796,50 €, Obrt Arija Šibenik 12 mj/23 = 110,00 €, Ceste Šibenik V. pr. sit. 12 mj/23 = 725,58 €, Copić Pokrovnik rn 1-23 = 3.205,13 €, Hanza media Zagreb 12 mj/23 = 181,25 €, Obveze iz ranijih godina Vodovod i odvodnja d.o.o. Šibenik, 12.665,00 € – Vodovod i odvodnja d.o.o. Šibenik 11, 12 mj/23 = 1.018,88 €, Zavod za javno zdravstvo 12 mj/23 = 276,84 €, Građenica d.o.o. Dugopolje OK 2209-16 = 379,45 €, Krak d.o.o Šibenik 12 mj/23 = 5.200,00 €, IN Konzalting d.o.o. Slavonski brod 12 mj/23 = 162,50 €, Mario commerce d.o.o. 12 mj/23 = 562,50 €, Croatia osiguranje d.d. Zagreb 12 mj/23 = 628,20 €, Djelo d.o.o. Bilice 12 mj/23 = 12,00 €, Fina Zagreb – usl. 12 mj/23 = 38,12 €, Vodovod i odvodnja d.o.o. kamate 31.12.11. = 1.471,55 €, Hrvatska pošta d.d. – kamate 12/23 = 2,25 €, Autotransport Šibenik suf. lin. i karte 12 mj/23 = 2.662,23 €, Blitz – Cinestar d.o.o. Šibenik = 0,01 €, DV Sunce Brodarica 12mj/23 = 241,81 €, DV Blažena Hozana Šibenik 12 mj/23 = 241,00 €, DV Žižula Šibenik 12 mj/23 = 201,74 €, Državni proračun elem. nep. = 6.735,02 €, Ceste d.o.o. Šibenik rn 172-UP1_1 = 53.304,24 €, obveze za napl. tuđe prihode – Legalizacija = 2.665,50 €, Vodovod i odvodnja d.o.o. Šibenik = 137.092,43 €, Platea Konzalting Split rn 81-11 dio = 6.618,09 €, Državni proračun, rn PPU OU 2007. god. = 5.295,64 €.

Nedospjele obveze u iznosu od **17.341,26** EUR odnose se na slijedeće i to:

- isplatu plaće za 12 mj/23 = 5.921,37 €, naknada načelnik, savjetnik 12 mj/23 = 1.400,04 kn, Vodovod i odvodnja d.o.o. Šibenik = 2.900,41 €, HEP Elektra d.o.o. Zagreb = 4.469,44 € za 12 mj/23, te suf. linije Promet Split 12 mj/23 = 2.650,00 €.

IX. POTRAŽIVANJA

Ukupna potraživanja na dan 31. 12. 2023. godine iznose 446.728,15 EUR.

Struktura potraživanja:

123 – Potraživanja od zaposlenih	173,28 €,
129 – Ostala potraživanja (za predujmove, za više upl.)	1.296,92 €,
152 – Dionice i udjeli u gl.trg. društava	423.518,48 €,
161 – Potraživanja za poreze	1.288,85 €,
164 – Potraživanja za prihode od imovine	3.930,44 €,
165 – Potraživanja za upr. i admin. pr. i po pos. pr.	152.293,79 €,
169 – Ispravak vrijednosti potraživanja	- 135.773,61 €.

X. IZVJEŠTAJ O SALDU ŽIRORAČUNA I BLAGAJNE

Saldo žiro-računa na dan 31. 12. 2023. godine iznosi 349.672,02 EUR, a saldo blagajne 11,18 EUR.

XI. IZVJEŠTAJ O ZADUŽIVANJU NA DOMAĆEM I STRANOM TRŽIŠTU NOVCA I KAPITALA

U 2023. godini Općina Unešić se nije zaduživala.

XII. IZVJEŠTAJ O DANIM SUGLASNOSTIMA ZA ZADUŽIVANJE I JAMSTVIMA

Općina Unešić tijekom 2023. godine nije davala suglasnost za zaduživanje i jamstva.

Na dan 31. 12. 2022. godine stanje primljenih zadužnica i garancija je 37.162,39 EUR i izdanih zadužnica u iznosu od 353.741,12 EUR. (TABLICA U PRILOGU)

Na dan 31. 12. 2023. godine potencijalne obveze po osnovi sudskih sporova su iskazani u iznosu od 136.663,91 EUR te tuđa imovina dobivena na korištenje u iznosu od 465.326,17 EUR.

**TUĐA IMOVINA DOBIVENA NA KORIŠTENJE BEZ NAKNADE – OŠ „JAKOV GOTOVAC“
UNEŠIĆ (SUGLASNOST MINISTARSTVO PROSVJETE I SPORTA)
OD 08. 07. 1996. GODINE**

Red. Br.	Tip nekretnine, namjena	Adresa nekretnine	Katastarska čestica	Površina objekta NGP (m2)	Tržišna vrijednost nekretnine	Rok na koji je data nekretnina
1.	OSNOVNA ŠKOLA – JAVNE NAMJENE NEVEST	Kod crkve 10., Nevest	*300 k.o. Nevest	336,36 m2	1.239.000,00 kn 165.035,00 EUR	50 godina
2.	OSNOVNA ŠKOLA – JAVNE NAMJENE PODUMCI	Bralići 1., Podumci	*138 k.o. Podumci	175,57 m2	770.000,00 kn 102.580,00 EUR	50 godina
3.	OSNOVNA ŠKOLA – JAVNE NAMJENE GORNJE VINOVO	Kod škole 4., Gornje Vinovo	*134 k.o. Gornje Vinovo	175,57 m2	667.000,00 kn 88.793,00 EUR	50 godina
4.	OSNOVNA ŠKOLA – JAVNE NAMJENE GORNJE UTORE	Kod škole 1., Gornje Utoře	527/18 k.o. Gornje Utoře	175,57 m2	830.000,00 kn 110.458,00 EUR	50 godina
	UKUPNO KN:				3.506.000,00 kn	
	UKUPNO EUR:				465.326,17	

Napomena: ELABORATE procjene vrijednosti nekretnina izradio Stalni sudski vještak za građevinarstvo KAMEL SHIHABI, dipl.ing.arh.

EVIDENCIJA SUDSKIH SPOROVA 2023. GODINA

Red. broj	Poslovni broj	Stranke	Vrsta (radi spora)	Inicijalni VPS (kn)	Status	Zastupnik/opunomoćenik
1.	P-697/15	LUKA NAKIĆ, tužitelj RIJEŠENO 18. 05. 2023. GODINE	neisplaćena vijećnička naknada za razdoblje 01.02.2011.-15.04.2013.	20.000,00 kn = 2.654,46 € - 20.000,00 kn = -2.654,46 € SO 0,00 €	u tijeku, upućen prigovor tuženika na izrađeno vještačenje, čeka se zakazivanje ročišta	Odvjetničko društvo Ivančević i partneri Split
2.	P-699/15	PETAR ROŠIĆ, tužitelj RIJEŠENO 27. 07. 2023. GODINE	neisplaćena vijećnička naknada za razdoblje 01.02.2011.-15.04.2013.	20.000,00 kn = 2.654,45 € - 20.000,00 kn = - 2.654,45 € SO 0,00 €	u tijeku, upućen prigovor tuženika na izrađeno vještačenje, čeka se zakazivanje ročišta	Odvjetničko društvo Ivančević i partneri Split
3.	P-47/2019 OBUSTAVLJEN POSTUPAK, Nastavljen kao izvanparnični postupak R1-116/2020	JOSIP RAJČIĆ, tužitelj	razvrgnuće suvlasničke zajednice	10.000,00 kn = 1.327,23 €	u tijeku Općina Unešić je 11.02.2019. zaprimila tužbu, dana 28.02.2019. podnesen je odgovor na tužbu, novo ročište za dan 15.02.2023.	zajednički odvjetnički ured Burić i Koudela, Šibenik
4.	P-457/2021	Josip Dželalija, tužitelj	Utvrđivanje prava vlasništva i ispravke uknjižbe	10.001,00 kn = 1.327,36 €	U tijeku, pripremno ročište održano 8.06.2022., održan očevid 19.07.2022.	Zajednički odvjetnički ured Burić i Koudela, Šibenik
5.	P-1743/21	Andelko Perović, tužitelj	Utvrđivanje prava vlasništva	10.000,00 kn = 1.327,23 €	<u>Pripojen je predmetu P-457/2021 zbog istog predmeta spora</u>	Zajednički odvjetnički ured Burić i Koudela, Šibenik

6.		Tužitelj Općina Unešić, Tuženik : G.P.P.Mikić	Radi. Isplate (zbog izricanja financijske korekcije Općini Unešić od strane Agencije za plaćanje, za nepravilnost – jamstvo od 3 godine umjesto od 5 godina kako je bilo navedeno u izjavi o jamstvu u ponudi)	989.693,21 kn = 131.354,86 €	U tijeku, podnesena je tužba kod trgovačkog suda u Zadru	Zajednički odvjetnički ured Burić i Koudela, Šibenik												
7.	P-1850-2022	Tužitelj: Petar Rajčić i dr. Tuženici: RH, Općina Unešić i dr. (ukupno: 23 tuženika)	Utvrđivanje prava vlasništva (u naravi kuća s okućnicom)	10.000,01 kn = 1.327,23 €	U tijeku, dostavljena tužba, čeka se zakazivanje ročišta	Nema zastupnika												
<p>Ukupna vrijednost sporova u kojima je Općina Unešić tuženik iznosi:</p> <table style="width: 100%; border-collapse: collapse;"> <tr> <td style="width: 60%;"></td> <td style="text-align: right;">1.069.694,22 kune tj.</td> <td style="text-align: right;">141.972,82 €</td> </tr> <tr> <td>RIJEŠENO U 2023. GODINI</td> <td style="text-align: right;">40.000,00 kuna tj.</td> <td style="text-align: right;">5.308,91 €</td> </tr> <tr> <td>STANJE SUDSKIH SPOROVA 31. 12. 2023. GODINE</td> <td style="text-align: right;">1.029.694,22 kuna tj.</td> <td style="text-align: right;">136.663,91 €</td> </tr> <tr> <td>-</td> <td></td> <td></td> </tr> </table>								1.069.694,22 kune tj.	141.972,82 €	RIJEŠENO U 2023. GODINI	40.000,00 kuna tj.	5.308,91 €	STANJE SUDSKIH SPOROVA 31. 12. 2023. GODINE	1.029.694,22 kuna tj.	136.663,91 €	-		
	1.069.694,22 kune tj.	141.972,82 €																
RIJEŠENO U 2023. GODINI	40.000,00 kuna tj.	5.308,91 €																
STANJE SUDSKIH SPOROVA 31. 12. 2023. GODINE	1.029.694,22 kuna tj.	136.663,91 €																
-																		

XIII. IZVJEŠTAJ O KORIŠTENJU PRORAČUNSKE PRIČUVE

Proračunom Općine Unešić za 2023. godinu planirana je proračunska pričuva u iznosu od 1.327,00 EUR. Sredstva proračunske pričuve tijekom 2023. godine nisu korištena.

OPĆINSKO VIJEĆE OPĆINE UNEŠIĆ

PREDSJEDNIK:

Vjekoslav Višić, v.r.

Na temelju članka 215. stavka 6. Pravilnika o proračunskom računovodstvu i računskom planu («Narodne novine», broj: 158/23) i članka 32. Statuta Općine Unešić («Službeno glasilo Općine Unešić», broj: 3/21), Općinsko Vijeće Općine Unešić, **na 17. sjednici, od 14. lipnja 2024. godine,**
d o n o s i

O D L U K U

o raspodjeli rezultata poslovanja Općine Unešić za 2023. godinu

Članak 1.

Ovom Odlukom o raspodjeli rezultata poslovanja ostvarenih u Proračunu Općine Unešić, iskazanih u Bilanci na dan 31. prosinca 2023. godine vrši se raspodjela rezultata za 2023. godinu.

Članak 2.

Utvrđuje se da je Općina Unešić u 2023. godini ostvarila *financijski rezultat* kako slijedi:

- 92211 – Višak prihoda poslovanja	205.190,39 EUR,
- 92222 – Manjak prihoda od nefinancijske imovine	105.042,96 EUR,

Članak 3.

Višak prihoda poslovanja za 2023. godinu u iznosu od 205.190,39 EUR raspoređuju se:

- namjenska sredstva MINISTARSTVO GRADITELJSTVA I PROSTORNOG UREĐENJA - IF 53 – Kapitalne pomoći u iznosu od 35.600,00 EUR (za izgradnju nerazvrstanih cesta),
- namjenska sredstva HZZO - IF 52 – Takuće pomoći u iznosu od 1.262,08 EUR (za isplatu plaća za 12 mjesec 2023. godine JR),
- za pokriće manjka prihoda od nefinancijske imovine za 2023. godinu u cjelokupnom iznosu od 105.042,96 EUR.

Preostali višak prihoda poslovanja iz 2023. godine u iznosu od 63.285,35 EUR raspoređuje se u proračun za 2024. godinu.

Članak 4.

Zadužuje se JUO Računovodstvena služba da izvrši knjiženje sukladno ovoj Odluci.

Članak 5.

Ova Odluka stupa na snagu osmog dana od dana objave u «Službenom glasilu Općine Unešić».

KLASA: 400-01/24-01/002

URBROJ: 2182-07-1/1-24-1

Unešić, 14. lipnja 2024. godine

**OPĆINSKO VIJEĆE
OPĆINE UNEŠIĆ**

**PREDSJEDNIK
Vjekoslav Višić, v.r.**

Na temelju članka 74. Zakona o komunalnom gospodarstvu («Narodne Novine», broj: 68/18, 110/18 i 32/20) i članka 32. Statuta Općine Unešić («Službeno glasilo Općine Unešić», broj: 3/21), Općinsko Vijeće Općine Unešić, **na 17. sjednici, od 14. lipnja 2024. godine,**
d o n o s i

ZAKLJUČAK
o prihvaćanju Izvješća o izvršenju Programa
održavanja objekata i uređaja komunalne infrastrukture
na području Općine Unešić za 2023. godinu

1. *Prihvaća se Izvješće Načelnika o izvršenju Programa održavanja objekata i uređaja komunalne infrastrukture za 2023. godinu.*
2. *Izvješće o izvršenju Programa iz točke 1. čini sastavni dio ovog Zaključka.*
3. *Ovaj Zaključak objavit će se u „Službenom glasilu Općine Unešić“.*

KLASA: 363-01/24-01/004
URBROJ: 2182-07-1/1-24-1
Unešić, 14. lipnja 2024. godine

OPĆINSKO VIJEĆE
OPĆINE UNEŠIĆ

PREDSJEDNIK:

Vjekoslav Višić, v.r.

Na temelju članka 74. Zakona o komunalnom gospodarstvu («Narodne Novine», broj: 68/18, 110/18 i 32/20) i članka 47. Statuta Općine Unešić («Službeno glasilo Općine Unešić», broj: 3/21), dana 10. svibnja 2024. godine, Načelnik Općine Unešić,

podnosi

IZVJEŠĆE O IZVRŠENJU PROGRAMA
održavanja objekata i uređaja komunalne infrastrukture na području Općine Unešić za 2023. godinu

Članak 1.

Utvrđuje se da je u 2023. godini izvršen Program održavanja objekata i uređaja komunalne infrastrukture na području Općine Unešić, objava („Službeno glasilo Općine Unešić“ broj: 1/23 i 6/23, kako slijedi:

RED. NAZIV PROGRAMA BR.	PLANIRANO ZA 2023. G.	OSTVARENO ZA 2023. G.	INDEKS
1. Održavanje i čišćenje javnih površina	39.563,97 €	37.809,32 €	95,57
UKUPNO:	39.563,97 €	37.809,32 €	95,57
<i>Izvor financiranja: KOMUNALNA NAKNADA</i>	<i>26.544,00 €</i>	<i>26.061,53 €</i>	<i>98,18</i>
<i>Izvor financiranja: TEKUĆE POMOĆI</i>	<i>13.019,97 €</i>	<i>11.747,79 €</i>	<i>90,23</i>
2. Sanacija divljih odlagališta	0,00 €	0,00 €	0,00
UKUPNO:	0,00 €	0,00 €	0,00
<i>Izvor financiranja: KOMUNALNA NAKNADA</i>	<i>0,00 €</i>	<i>0,00 €</i>	<i>0,00</i>
3. Održavanje komunalne opreme – Autocisterna, Komunalno vozilo.....	9.143,00 €	8.691,85 €	5,07
UKUPNO:	9.143,00 €	8.691,85 €	95,07
<i>Izvor financiranja: KOMUNALNA NAKNADA</i>	<i>9.143,00 €</i>	<i>8.691,85 €</i>	<i>95,07</i>
4. Održavanje nerazvrstanih cesta	13.272,00 €	11.148,23 €	84,00
UKUPNO:	13.272,00 €	11.148,23 €	84,00
<i>Izvor financiranja: KOMUNALNA NAKNADA</i>	<i>13.272,00 €</i>	<i>11.148,23 €</i>	<i>84,00</i>
5. Održavanje poljskih, šumskih protupožarnih puteva	6.809,00 €	7.012,50 €	102,99
UKUPNO:	6.809,00 €	7.012,50 €	102,99
<i>Izvor financiranja: KOMUNALNA NAKNADA</i>	<i>6.809,00 €</i>	<i>7.012,50 €</i>	<i>102,99</i>
6. Održavanje groblja i ost. vjerskih objekata	400,00 €	1.300,00 €	325,00
UKUPNO:	400,00 €	1.300,00 €	325,00
<i>Izvor financiranja: KOMUNALNA NAKNADA</i>	<i>400,00 €</i>	<i>1.300,00 €</i>	<i>325,00</i>
7. Održavanje javne rasvjete			
- Potrošak i mrežarina javne rasvjete	50.000,00 €	38.300,36 €	76,60
- Usluge za tek. i inv. održ. javne rasvjete	45.000,00 €	38.240,59 €	84,98
UKUPNO :	95.000,00 €	76.540,95 €	80,57
<i>Izvor financiranja: KOMUNALNA NAKNADA</i>	<i>95.000,00 €</i>	<i>54.292,04 €</i>	<i>57,15</i>
<i>Izvor financiranja: OPĆI PRIHODI I PRIMICI</i>	<i>0,00 €</i>	<i>22.248,91 €</i>	<i>0,00</i>
8. Dezinsekcija i deratizacija, rad skloništa za napuštene životinje te kontrola mikročipiranja			
- Dezinsekcija i deratizacija.....	1.300,00 €	1.262,50 €	97,12
- Rad skloništa za napuštene životinje.....	0,00 €	0,00 €	0,00
- Usl. ulova pasa lutilica	800,00 €	0,00 €	0,00
- Godišnji program mjera Zavod za jav. Zdravstvo.....	230,00 €	276,84 €	120,37
UKUPNO:	2.330,00 €	1.539,34 €	66,07
<i>Izvor financiranja: KOMUNALNA NAKNADA</i>	<i>2.330,00 €</i>	<i>1.539,34 €</i>	<i>66,0</i>
SVEUKUPNI PROGRAM ODRŽAVANJA OBJEKATA I UREĐAJA KOMUNALNE INFRASTRUKTURE ZA 2023. GODINU	166.517,97 €	144.042,19 €	86,50

Članak 2.**Utrošena sredstva za izvršenje ovog Programa su:**

- prihodi za posebne namjene u iznosu od (komunalna naknada) 110.045,49 €,
- tekuće pomoći program JR 11.747,79 €,
- ostala proračunska sredstva (opći prihodi i primici) u iznosu od 22.248,91 €.

Članak 3.

Ovo Izvješće podnosi se Općinskom vijeću na usvajanje.

Članak 4.

Izvješće o izvršenju Programa održavanja objekata i uređaja komunalne infrastrukture za 2023. godinu objavit će se u „Službenom glasilu Općine Unešić“.

KLASA: 363-01/24-01/001

URBROJ: 2182-07-2/1-24-1

Unešić, 10. svibnja 2024. godine

OPĆINA UNEŠIĆ

OPĆINSKI NAČELNIK:
Živko Bulat, prof.

Na temelju članka 71. Zakona o komunalnom gospodarstvu («Narodne Novine», broj: 68/18, 110/18 i 32/20) i članka 32. Statuta Općine Unešić («Službeno glasilo Općine Unešić», broj: 3/21), Općinsko Vijeće Općine Unešić, na 17. sjednici, od 14. lipnja 2024. godine,
d o n o s i

ZAKLJUČAK

**o prihvatanju Izvješća o izvršenju Programa
gradnje objekata i uređaja komunalne infrastrukture
na području Općine Unešić za 2023. godinu**

1. Prihvaća se Izvješće Načelnika o izvršenju Programa gradnje objekata i uređaja komunalne infrastrukture za 2023. godinu.
2. Izvješće o izvršenju Programa iz točke 1. čini sastavni dio ovog Zaključka.
3. Ovaj Zaključak objavit će se u „Službenom glasilu Općine Unešić“.

KLASA: 363-01/24-01/005

URBROJ: 2182-07-1/1-24-1

Unešić, 14. lipnja 2024. godine

**OPĆINSKO VIJEĆE
OPĆINE UNEŠIĆ**

PREDSJEDNIK:
Vjekoslav Višić, v.r.

Na temelju članka 71. Zakona o komunalnom gospodarstvu («Narodne novine», broj: 68/18, 110/18 i 32/20) i članka 47. Statuta Općine Unešić («Službeno glasilo Općine Unešić», broj: 3/21), dana 10. svibnja 2024. godine, Načelnik Općine Unešić,

pod onosi

**IZVJEŠĆE O IZVRŠENJU PROGRAMA
gradnje objekata i uređaja komunalne infrastrukture
na području Općine Unešić za 2023. godinu**

Članak 1.

Utvrđuje se da je u 2023. godini izvršen Program gradnje objekata i uređaja komunalne infrastrukture na području općine Unešić, objava („Službeno glasilo Općine Unešić“ broj: 1/23 i 6/23), kako slijedi:

RED. BR.	NAZIV PROGRAMA	PLANIRANO ZA 2023. GOD.	OSTVARENO ZA 2023. GOD.	INDEKS
-	MODERN. (ASFALTIRANJE) NERAZVR. CESTA.....	155.175,00 €	106.345,09 €	68,53
	<i>Izvor financiranja: Komunalni doprinos</i>	5.000,00 €	0,00 €	0,00
	<i>Izvor financiranja: Nakn. za zadrž. nez. izgr. zgr.</i>	1.327,00 €	59,38 €	4,47
	<i>Izvor financiranja: Komunalna naknada</i>	19.865,37 €	0,00 €	0,00
	<i>Izvor financiranja : Kapitalna pomoć MRRFEU</i>	40.000,00 €	40.000,00 €	100,00
	<i>Izvor financiranja: Kap. pomoć Min. grad. i pr. uređ.</i>	35.600,00 €	0,00 €	0,00
	<i>Izvor financiranja: SDU za obnovu i stamb. zbrinj. VP</i>	16.514,06 €	16.514,06 €	100,00
	<i>Izvor financiranja: Predfin. Kapit. Projekata</i>	36.868,57 €	36.868,57 €	100,00
	<i>Izvor financiranja: Proračun - Opći prih. i primici</i>	0,00 €	12.903,08 €	0,00
-	NADZOR GRADNJE NERAZVRSTANIH CESTA.....	4.950,00 €	3.400,00 €	68,69
	<i>Izvor financiranja: Komunalna naknada</i>	4.950,00 €	0,00 €	0,00
	<i>Izvor financiranja: Proračun - Opći prih. i primici</i>	0,00 €	3.400,00 €	0,00
-	GEODETSKI ELAB. NER. CESTE OSTROGAŠICA.....	2.500,00 €	2.500,00 €	100,00
	<i>Izvor financiranja: Komunalna naknada</i>	2.500,00 €	0,00 €	0,00
	<i>Izvor financiranja: Proračun - Opći prih. i primici</i>	0,00 €	2.500,00 €	0,00
-	REKONSTRUKCIJA TRAKTORSKIH PUTOVA U ŠUMSKU CESTU UGJ DRŽ. ŠUMA MOSEĆ – SRNOBOR.....	0,00 €	0,00 €	0,00
	<i>Izvor financiranja : Kap. pom. tem. prijen. EU sred.</i>	0,00 €	0,00 €	0,00
-	UREĐENJE PARKIRALIŠTA – CRKVA S. MIHOVILA.....	3.982,00 €	3.316,69 €	83,29
	<i>Izvor financiranja: Proračun - Opći prih. i primici</i>	3.982,00 €	3.316,69 €	83,29
-	NABAVKA AUTOBUSNIH ČEKAONICA	5.800,00 €	6.905,00 €	119,05
	<i>Izvor financiranja: Proračun – Opći prihodi i primici</i>	5.800,00 €	6.905,00 €	119,05
-	PROJEKTNA DOK. MRTVAČNICA UNEŠIĆ.....	0,00 €	0,00 €	0,00
	<i>Izvor financiranja: Proračun – Opći prih. i primici</i>	0,00 €	0,00 €	0,00
-	PROJEKTNA DOK. MRTVAČNICA MIRLOVIĆ.....	5.000,00 €	5.000,00 €	100,00
	<i>Izvor financiranja: Proračun – Opći prih. i primici</i>	5.000,00 €	5.000,00 €	100,00
-	GRIJANJE I HLAĐENJE CRKVA ČVRLJEVO	3.187,64 €	3.187,64 €	100,00
	<i>Izvor financiranja: Proračun – Opći prih. i primici</i>	3.187,64 €	3.187,64 €	100,00
-	IZGRADNJA (PROŠIRENJE) JAVNE RASVJETE.....	3.200,00 €	3.185,35 €	99,54
	<i>Izvor financiranja: Proračun – Opći prih. i primici</i>	3.200,00 €	3.185,35 €	99,54
-	PROJ. DOK. VOD. MREŽA SV. MARKO – ČVRLJEVO.....	0,00 €	0,00 €	0,00
	<i>Izvor financiranja: Županija Šibensko-kninska</i>	0,00 €	0,00 €	0,00
-	IZVEDBENI PROJEKT RASKRIŽJE MIRLOVIĆ Z.....	11.185,20 €	11.185,20 €	100,00
	<i>Izvor financiranja: Proračun – Opći prih. i primici</i>	5.841,45 €	5.841,45 €	100,00
	<i>Izvor financiranja: Kapitalna pomoć – ŽUC Šibenik</i>	5.343,75 €	5.343,75 €	100,00
	UKUPNO:	194.979,84 €	145.024,97 €	74,38

Članak 2.**Izvor sredstava za izvršenje Programa su:**

- Kapitalne pomoći MRRFEU	40.000,00 €
- Kapitalne pomoći - SDU za obnovu i stamb. zbrinj. VP.....	16.514,06 €
- Kapitalna pomoć ŽUC Šibenik	5.343,75 €
- Prihodi za posebne namjene (Nakn. za leg. nez. izgr. zgrada).....	59,38 €
- Predfin. kapit. Projekata.....	36.868,57 €
- Proračun - Opći prih. i primici.....	46.239,21 €

Članak 3.

Ovo Izvješće podnosi se Općinskom vijeću na usvajanje.

Članak 4.

Izvješće o izvršenju Programa gradnje objekata i uređaja komunalne infrastrukture za 2023. godinu objavit će se u „Službenom glasilu Općine Unešić“.

KLASA: 363-01/24-01/002

URBROJ: 2182-07-2/1-24-1

Unešić, 10. svibnja 2024. godine

OPĆINA UNEŠIĆ

OPĆINSKI NAČELNIK:
Živko Bulat , prof.

Na temelju članka 75. Zakona o sportu („Narodne novine“, broj: 141/22) i članka 32. Statuta Općine Unešić («Službeno glasilo Općine Unešić», broj: 3/21), Općinsko Vijeće Općine Unešić, **na 17. sjednici, od 14. lipnja 2024. godine,**

d o n o s i

ZAKLJUČAK

o prihvatanju Izvješća o izvršenju Programa javnih potreba u sportu na području Općine Unešić za 2023. godinu

1. Prihvaća se Izvješće Načelnika o izvršenju Programa javnih potreba u sportu na području Općine Unešić za 2023. godinu.
2. Izvješće o izvršenju Programa iz točke 1. čini sastavni dio ovog Zaključka.
3. Ovaj Zaključak objavit će se u „Službenom glasilu Općine Unešić“.

KLASA: 620-01/24-01/002

URBROJ: 2182-07-1/1-24-1

Unešić, 14. lipnja 2024. godine

OPĆINSKO VIJEĆE
OPĆINE UNEŠIĆ

PREDSJEDNIK:
Vjekoslav Višić, v.r.

Na temelju članka 75. Zakona o sportu („Narodne novine“, broj: 141/22) i članka 47. Statuta Općine Unešić («Službeno glasilo Općine Unešić», broj: 3/21), dana 10. svibnja 2024. godine, Načelnik općine Unešić, p o d n o s i

IZVJEŠĆE O IZVRŠENJU PROGRAMA
javnih potreba u sportu
na području Općine Unešić za 2023. godinu

Članak 1.

Utvrđuje se da je u 2023. godini izvršen Program javnih potreba u sportu na području Općine Unešić, objava („Službeno glasilo Općine Unešić“, broj: 1/23 i 6/23 kako slijedi:

RED. NAZIV PROGRAMA BR.	PLANIRANO ZA 2023. G	OSTVARENO U 2023. G.	INDEKS
A) SPORTSKE UDRUGE	46.453,00 €	46.453,00 €	100,00
- NK Zagora Unešić		37.162,00 €	
- ŽMNK Mirlović Zagora		5.309,00 €	
- SRD Mirlović Zagora		3.982,00 €	
B) ODRŽAVANJE I UREĐENJE SPORTSKIH OBJEKATA.....	17.763,00 €	16.818,12 €	94,68
- Uređenje sportskog centra u Mirlović Z.	7.000,00 €	6.796,50 €	97,09
- Održavanje sportskog centra Unešić	10.763,00 €	10.021,62 €	93,11
<u>SVEUKUPNI PROGRAM</u>			
<u>JAVNIH POTREBA U</u>			
<u>SPORTU U 2023. GODINI</u>	64.216,00 €	63.271,12 kn	98,53

Članak 2.

Utrošena sredstva za izvršenje ovog Programa su:
- Opći prihodi i primici u ukupnom iznosu od **63.271,12 €**.

Članak 3.

Ovo Izvješće podnosi se Općinskom vijeću na usvajanje.

Članak 4.

Izvješće o izvršenju Programa javnih potreba u sportu za 2023. godinu objavit će se u „Službenom glasilu Općine Unešić“.

KLASA: 620-01/24-01/001

URBROJ: 2182-07-2/1-24-1

Unešić, 10. svibnja 2024. godine

OPĆINA UNEŠIĆ

OPĆINSKI NAČELNIK:
Živko Bulat, prof.

Na temelju članka 5. i 6. Zakona o kulturnim vijećima i financiranju javnih potreba u kulturi („Narodne novine“, broj: 83/22) i članka 32. Statuta Općine Unešić («Službeno glasilo Općine Unešić», broj: 3/21), Općinsko Vijeće Općine Unešić, na 17. sjednici, od 14. lipnja 2024. godine,
d o n o s i

ZAKLJUČAK
o prihvaćanju Izvješća o izvršenju Programa javnih potreba u kulturi
na području Općine Unešić za 2023. godinu

1. Prihvaća se Izvješće Načelnika o izvršenju Programa javnih potreba u kulturi na području Općine Unešić za 2023. godinu.
2. Izvješće o izvršenju Programa iz točke 1. čini sastavni dio ovog Zaključka.
3. Ovaj Zaključak objavit će se u „Službenom glasilu Općine Unešić“.

KLASA: 610-01/24-01/005

URBROJ: 2182-07-1/1-24-1

Unešić, 14. lipnja 2024. godine

OPĆINSKO VIJEĆE
OPĆINE UNEŠIĆ

PREDSJEDNIK:
Vjekoslav Višić, v.r.

Na temelju članka 5. i 6. Zakona o kulturnim vijećima i financiranju javnih potreba u kulturi („Narodne novine“, broj: 83/22) i članka 47. Statuta Općine Unešić («Službeno glasilo Općine Unešić», broj: 3/21), dana 10. svibnja 2024. godine, Načelnik općine Unešić,

p o d n o s i

IZVJEŠĆE O IZVRŠENJU PROGRAMA
javnih potreba u kulturi
na području Općine Unešić za 2023. godinu

Članak 1.

Utvrđuje se da je u 2023. godini izvršen Program javnih potreba u oblasti kulture na području Općine Unešić, objava („Službeno glasilo Općine Unešić“ broj: 1/23 i 6/23, kako slijedi:

RED. BR.	NAZIV PROGRAMA	PLANIRANO ZA 2023. G.	OSTVARENO 2023. G.	INDEKS
1.	Pomoć kulturnim udrugama	5.973,00 €	5.973,00 €	100,00
2.	Kulturne manifestacije.....	3.982,00 €	3.703,00 €	92,99
3.	Uređ. zgrade KUU Zvona Zagore (Uređ. Muzeja).....	2.654,00 €	2.637,78 €	99,39
4.	Uređenje Doma Čvrljevo.....	1.327,00 €	1.501,56 €	113,15
5.	Izgradnja spomen obilježja u Mirlović Zagori.....	19.908,00 €	0,00 €	0,00
6.	Pomoć za funkc. vjerskih zajednica.....	3.982,00 €	3.982,00 €	100,00
<u>SVEUKUPNI PROGRAM</u>				
<u>JAVNIH POTREBA U</u>				
<u>KULTURI U 2023. GODINI</u>		37.826,00 €	17.797,34 €	47,05

Članak 2.

Utrošena sredstva za izvršenje ovog Programa su:
- Vlastiti prihodi u ukupnom iznosu od **17.797,34 €**.

Članak 3.

Ovo Izvješće podnosi se Općinskom vijeću na usvajanje.

Članak 4.

Izvješće o izvršenju Programa javnih potreba u kulturi za 2023. godinu objavit će se u „Službenom glasilu Općine Unešić“.

KLASA: 610-01/24-01/004

URBROJ: 2182-07-2/1-24-1

Unešić, 10. svibnja 2024. godine

OPĆINA UNEŠIĆ

OPĆINKI NAČELNIK:
Živko Bulat, prof.

Na temelju članka 289. Zakona o socijalnoj skrbi („Narodne novine“, broj: 18/22, 46/22, 119/22, 71/23 i 156/23) i članka 32. Statuta Općine Unešić («Službeno glasilo Općine Unešić», broj: 3/21), Općinsko Vijeće Općine Unešić, **na 17. sjednici, od 14. lipnja 2024. godine,**
d o n o s i

ZAKLJUČAK

**o prihvatanju Izvješća o izvršenju Programa
socijalnih potreba Općine Unešić za 2023. godinu**

1. *Prihvata se Izvješće Načelnika o izvršenju Programa socijalnih potreba Općine Unešić za 2023. godinu.*
2. *Izvješće o izvršenju Programa iz točke 1. čini sastavni dio ovog Zaključka.*
3. *Ovaj Zaključak objavit će se u „Službenom glasilu Općine Unešić“.*

KLASA: 550-01/24-01/003

URBROJ: 2182-07-1/1-24-1

Unešić, 14. lipnja 2024. godine

**OPĆINSKO VIJEĆE
OPĆINE UNEŠIĆ**

PREDSJEDNIK:
Vjekoslav Višić, v.r.

Na temelju članka 289. Zakona o socijalnoj skrbi («Narodne novine», broj: 18/22, 46/22, 119/22, 71/23 i 156/23) i članka 47. Statuta Općine Unešić («Službeno glasilo Općine Unešić», broj: 3/21), dana 10. svibnja 2024. godine, Načelnik Općine Unešić,

p o d n o s i

IZVJEŠĆE O IZVRŠENJU PROGRAMA SOCIJALNIH POTREBA OPĆINE UNEŠIĆ ZA 2023. GODINU

Članak 1.

Utvrđuje se da je u 2023. godini izvršen Program socijalnih potreba Općine Unešić, objava („Službeno glasilo Općine Unešić“, broj: 1/23 i 6/23), kako slijedi:

RED. BR.	NAZIV PROGRAMA	PLANIRANO ZA 2023. G.	OSTVARENO ZA 2023. G.	INDEKS
1.	POMOĆ ZA PODMIRENJE TROŠKOVA STANOVANJA (El. Energ., grijanje, voda i dr.)	664,00 €	410,00 €	61,75
<p>Sredstva za troškove stanovanja u 2023. godini osiguralo je Ministarstvo rada, mirovinskog sustava, obitelji i socijalne politike sukladno novim zakonskim propisima i to su rashodi nadležnog Ministarstva. U proračunu za 2023. godinu za jednokratnu pomoć u naravi (trošak stanovanja) planirano je 664,00 €EUR, a izvršeno 410,00 EUR za jednog korisnika zajamčene minimalne naknade. Isplata je izvršena u cijelosti plaćanjem računa izravno isporučitelju usluge.</p>				
2.	NOVČANA POMOĆ ZA OPREMU NOVOROĐENČETA Jednokratne pomoći za novorođeno dijete planirano je 2.000,00 EUR, a utrošeno 928,61 €EUR (dva djeteta).	2.000,00 €	928,61 €	46,43
3.	JEDNOKRATNA NOVČANA POMOĆ IZRAVNO KORISNIKU Jednokratne pomoći u novcu planirane su 1.327,00 EUR, a utrošeno 1.300,00 EUR. Isplaćene su dvije jednokratne pomoći u novcu i to: dvije pomoći za troškove liječenja djeteta temeljem podnesene zamolbe i Zaključku Općinskog načelnika.	1.327,00 €	1.300,00 €	97,97
4.	STUDENSKE STIPENDIJE Studentske stipendije planirane su 12.078,00 €EUR, a utrošeno 9.765,00 EUR. U 2023. godini isplaćene su stipendije za jedanaest redovitih studenata u mjesečnom iznosu od 93,00 EUR po studentu.	12.078,00 €	9.765,00 €	80,85
5.	SUFIN. ĐAČKE KARTE Sufinanciranje đачke karte planirane su 15.300,00 EUR, a utrošeno 13.777,46 €EUR. Svim učenicima srednjih škola s područja Općine Unešić sufinancirali su se troškovi javnog prijevoza u visini 25% mjesečne karte na relaciji naselja Općine Unešić – Šibenik.	15.300,00 €	13.777,46 €	90,05
6.	NABAVKA RADNOG MATERIJALA ZA OSNOVNOŠKOLCE Nabavke radnog materijala za učenike OŠ Jakova Gotovca Unešić u 2023. godini nije bilo.	0,00 €	0,00 €	0,00
7.	SUFINANCIRANJE MARENDI ZA OSNOVNOŠKOLCE Sufinanciranje marendi za osnovnoškolce planirano je 163,00 EUR, a utrošeno 162,36 EUR. Sufinanciranje marendi odnosi se na sufinanciranje marendi za 12 mjesec 2022. godine za koji je račun dostavljen u prvom mjesecu 2023. godine.	163,00 €	162,36 €	99,61
8.	POMOĆ HUMANITARNIM ORGANIZACIJAMA I USTANOVAMA U ZDRAVSTVU Općina Unešić sufinancirala je i donirala za slijedeće ustanove: - Društvo Crvenog križa Drniš, planirano 1.327,00 EUR, a utrošeno 1.327,00 EUR. - Ustanove u zdravstvu planirano 660,00 EUR, a utrošeno 657,00 EUR Domu Zdravlja Drniš.	1.987,00 €	1.984,00 €	99,85
SVEUKUPNI PROGRAM SOCIJALNE POTREBE U 2023. GODINI		33.519,00 €	28.327,43 €	84,51

Članak 2.

Utrošena sredstva za izvršenje ovog Programa su:

- Opći prihodi i primici u ukupnom iznosu od **4.622,61 EUR**,
- Vlastiti prihodi u ukupnom iznosu od **23.704,82 EUR**.

Članak 3.

Ovo Izvješće podnosi se Općinskom vijeću na usvajanje.

Članak 4.

Izvješće o izvršenju Programa Socijalnih potreba za 2023. godinu objavit će se u „Službenom glasilu Općine Unešić“.

KLASA: 550-01/24-01/002

URBROJ: 2182-07-2/1-24-1

Unešić, 10. svibnja 2024. godine

OPĆINA UNEŠIĆ

OPĆINSKI NAČELNIK:
Živko Bulat, prof.

Na temelju članka 31. stavka 2. Zakona o postupanju s nezakonito izgrađenim zgradama („Narodne novine“, broj: 86/12, 143/13, 65/17 i 14/19) i članka 32. Statuta Općine Unešić («Službeno glasilo Općine Unešić», broj: 3/21), Općinsko vijeće Općine Unešić, **na 17. sjednici, od 14. lipnja 2024. godine,**

donosi

ZAKLJUČAK

o prihvaćanju Izvješća o izvršenju Programa utroška naknade za zadržavanje nezakonito izgrađenih zgrada u prostoru za 2023. godinu

Članak 1.

1. Prihvaća se Izvješće Načelnika o izvršenju Programa utroška naknade za zadržavanje nezakonito izgrađenih zgrada u prostoru za 2023. godinu.
2. Izvješće o izvršenju Programa iz točke 1. čini sastavni dio ovog Zaključka.
3. Ovaj Zaključak objavit će se u „Službenom glasilu Općine Unešić“.

KLASA: 363-01/24-01/006

URBROJ: 2182-07-1/1-24-1

Unešić, 14. lipnja 2024. godine

OPĆINSKO VIJEĆE
OPĆINE UNEŠIĆ

PREDSJEDNIK:
Vjekoslav Višić, v.r.

Na temelju članka 31. stavka 2. Zakona o postupanju s nezakonito izgrađenim zgradama („Narodne novine“, broj: 86/12, 143/13, 65/17 i 14/19) i članka 47. Statuta Općine Unešić («Službeno glasilo Općine Unešić», broj: 3/21), dana 10. svibnja 2024. godine, Načelnik općine Unešić,
p o d n o s i

IZVJEŠĆE O IZVRŠENJU PROGRAMA

utroška naknade za zadržavanje nezakonito izgrađenih zgrada u prostoru za 2023. godinu

Članak 1.

Sredstva od naknade za zadržavanje nezakonito izgrađenih zgrada u prostoru u 2023. godini planirana su u iznosu od 1.327,00 EUR, a ostvarena su u iznosu od 59,38 EUR, a utrošena sukladno Programu gradnje objekata i uređaja komunalne infrastrukture za 2023. godinu za poboljšanje komunalne infrastrukture na području Općine Unešić.

Članak 2.

Ovo Izvješće podnosi se Općinskom vijeću na usvajanje.

Članak 3.

Izvješće o izvršenju Programa utroška naknade za zadržavanje nezakonito izgrađenih zgrada u prostoru za 2023. godinu objavit će se u „Službenom glasilu Općine Unešić“.

KLASA: 363-01/24-01/003

URBROJ: 2182-07-2/1-24-1

Unešić, 10. svibnja 2024. godine

OPĆINA UNEŠIĆ

OPĆINSKI NAČELNIK:
Živko Bulat, prof.

Na temelju članka 18. Zakona o Hrvatskoj gorskoj službi spašavanja („Narodne novine“ br. 79/06 i 110/15) i članka 32. Statuta Općine Unešić („Službeno glasilo Općine Unešić“, broj: 3/21), Općinsko vijeće Općine Unešić, na svojoj 17. sjednici, održanoj dana 14. lipnja 2024. godine, donosi

ZAKLJUČAK

o prihvatanju Izvješća o izvršenju Programa javnih potreba za obavljanje djelatnosti HGSS - Stanice Šibenik u 2023. godini

- Prihvaća se Izvješće Načelnika o izvršenju Programa za obavljanje djelatnosti HGSS - Stanice Šibenik u 2023. godini koje je sastavni dio ovog Zaključka.
- Izvješće o izvršenju Programa iz točke 1. čini sastavni dio ovog Zaključka.
- Ovaj Zaključak će se objaviti u „Službenom glasilu Općine Unešić“.

KLASA: 402-10/24-01/002

URBROJ: 2182-07-1/1-24-2

Unešić, 14. lipnja 2024. godine

OPĆINSKO VIJEĆE
OPĆINE UNEŠIĆ

PREDSJEDNIK:
Vjekoslav Višić, v.r.

*Na temelju članka 18. Zakona o Hrvatskoj gorskoj službi spašavanja („Narodne novine“ br. 79/06 i 110/15) i članka 47. Statuta Općine Unešić („Službeno glasilo Općine Unešić“, broj: 3/21), načelnik Općine Unešić dana 10. svibnja 2024. godine,
podnosi*

IZVJEŠĆE

***o izvršenju Programa javnih potreba za obavljanje djelatnosti
HGSS – Stanice Šibenik za 2023. godinu***

Članak 1.

Proračunom Općine Unešić za 2023. godinu za Program javnih potreba za obavljanje djelatnosti HGSS – Stanice Šibenik planirano je 1.327,00 EUR, a izvršeno je 1.327,00 EUR. Izvor sredstava su opći prihodi i primici.

Članak 2.

Ovo Izvješće podnosi se Općinskom vijeću na usvajanje.

Članak 3.

Izvješće o izvršenju Programa javnih potreba za obavljanje djelatnosti HGSS – Stanica Šibenik objavit će se u „Službenom glasilu Općine Unešić“.

KLASA: 402-10/24-01/002

URBROJ: 2182-07-2/1-24-1

Unešić, 10. svibnja 2024. godine

OPĆINA UNEŠIĆ

**OPĆINKI NAČELNIK:
Živko Bulat, prof.**

ODBOR ZA STATUT, POSLOVNIK I PROPISE:

Šibensko-kninska županija
OPĆINA UNEŠIĆ






**PROSTORNI PLAN
UREĐENJA
OPĆINE UNEŠIĆ**

**Elaborat pročišćenog teksta Odredbi za provedbu plana nakon III.
Izmjena i dopuna Prostornog plana uređenja Općine Unešić**

*(„Službeni vjesnik Šibensko-kninske županije“ broj 10/7, 13/16, 19/19, 02/20-pročišćeni tekst,
„Službeno Glasilo Općine Unešić“ 2/24 i 4/24 -pročišćeni tekst)*



URBING d.o.o. za poslove prostornog uređenja i zaštite okoliša
Zagreb, svibanj 2024. g.

Županija: Šibensko-kninska županija	
Jedinica lokalne samouprave: Općina Unešić	
Naziv prostornog plana: PROSTORNI PLAN UREĐENJA OPĆINE UNEŠIĆ Elaborat pročišćenog teksta Odredbi za provedbu nakon III. izmjena i dopuna Prostornog plana uređenja Općine Unešić („Službeni vjesnik Šibensko-kninske županije“, br. 10/07, 13/16, 19/19, 02/20-pročišćeni tekst, „Službeno Glasilo Općine Unešić“ 2/24 i _/24 -pročišćeni tekst)	
TEKSTUALNI DIO (ODREDBE ZA PROVEDBU)	
Pravna osoba koja je izradila Plan: URB/ING, d.o.o. za poslove prostornog uređenja i zaštitu okoliša, Zagrebačka cesta 143A, Zagreb 	
Pečat pravne osobe koja je izradila Plan:  M.P.	Odgovorna osoba: Tihomir Knezić, dipl.ing.arh.  vlastoručni potpis
Odgovorni voditelj izrade Plana: Petra Igrc, dipl.ing.arh.   PETRA IGRC dipl.ing.arh. OVLAŠTENA ARHITEKTICA URBANISTICA A-U 594	
Odbor za Statut, poslovnik i propise Općinskog vijeća Općine Unešić, na sjednici održanoj dana 03. lipnja 2024. g. utvrdio je Odluku o donošenju Pročišćenog teksta Prostornog plana uređenja Općine Unešić	
Objava Pročišćenog teksta odredbi za provedbu u službenom glasilu: Službeno Glasilo Općine Unešić 4/24	
Pečat Odbora za Statut, Poslovnik i propise: M.P.	Predsjednik Odbora za Statut, Poslovnik i propise: Ante Parat vlastoručni potpis

ŽUPANIJA:

Šibensko-kninska županija

JEDINICA LOKALNE SAMOUPRAVE:

Općina Unešić

NAZIV:

**Elaborat pročišćenog teksta Odredbi za provedbu plana nakon III.
Izmjena i dopuna Prostornog plana uređenja Općine Unešić**

NOSITELJ IZRADE PLANA:

**Općina Unešić
Dr. Franje Tuđmana 40
22 323 Unešić**

NAČELNIK:

Živko Bulat, prof.

PROČELNICA JEDINSTVENOG UPRAVNOG ODJELA:

Ankica Slavica, dipl.iur.

PREDSJEDNIK ODBORA ZA STATUT, POSLOVNIK I PROPISE:

Ante Parat

STRUČNI IZRAĐIVAČ PLANA:



URBING d.o.o.
Zagrebačka cesta 143A, 10000 Zagreb, HR - Hrvatska
Tel/fax +385 1/ 230-1140, 233-4514, 653-9693
www.urbing.hr;

DIREKTOR:

Tihomir Knezić**URBING, d.o.o.**
Z A G R E B

IZRAĐIVAČ PROČIŠĆENOG TEKSTA:

Petra Igrc, dipl.ing.arh. ovlaštena arhitektica urbanistica

PETRA IGRC
dipl.ing.arh.
OVLAŠTENNA ARHITEKTICA
URBANISTICA
A-U 594

UVOD

Na temelju članka 109 i 113. stavka 3. Zakona o prostornom uređenju („Narodne novine“, broj 153/13, 65/17, 114/18, 39/19, 98/19 i 67/23) i odredbe članka 45. stavka 2. Statuta Općine Unešić («Službeno glasilo Općine Unešić 03/21), Odbor za Statut, poslovnik i propise Općinskog vijeća Općine Unešić, na sjednici održanoj dana 03. lipnja 2024. g. utvrdio je Pročišćeni tekst Prostornog plana uređenja Općine Unešić nakon III. Izmjena i dopuna Prostornog plana uređenja Općine Unešić.

ODREDBE ZA PROVEDBU

Napomena: Ove Odredbe za provedbu počinju člankom 5. zbog usklađenja s numeracijom Odluke o donošenju Izmjena i dopuna (III) Prostornog plana uređenja Općine Unešić.

Pojmovnik

Članak 5.

(1) U smislu ovih odredbi za provođenje, odnosno ovog Plana, izrazi i pojmovi koji se koriste imaju slijedeće značenje:

građevinska (bruto) površina zgrade je zbroj površina mjerenih u razini podova svih dijelova (etaža) zgrade (Po, S, Pr, K, Pk) određenih prema vanjskim mjerama obodnih zidova s oblogama, osim površine vanjskog dizala koje se dograđuje na postojeću zgradu, a koja se izračunava na način propisan Zakonom o prostornom uređenju i propisom donesenim na temelju tog Zakona;

- građevna čestica** je u načelu jedna katastarska čestica čiji je oblik, smještaj u prostoru i veličina u skladu s prostornim planom te koja ima pristup na prometnu površinu sukladan prostornom planu, ako ovim Planom nije propisano drukčije;
- građevina** je građenjem nastao i s tlom povezan sklop, izveden od svrhovito povezanih građevnih proizvoda sa ili bez instalacija, sklop s ugrađenim postrojenjem, samostalno postrojenje povezano s tlom ili sklop nastao građenjem;
- građevinsko zemljište** je zemljište unutar granica građevinskog područja te zemljište izvan građevinskog područja obuhvaćeno građevnom česticom na kojoj je izgrađena građevina;
- građevinsko područje** je područje određeno prostornim planom na kojemu je izgrađeno naselje i područje planirano za uređenje, razvoj i proširenje naselja, a sastoji se od građevinskog područja naselja, izdvojenog dijela građevinskog područja naselja i izdvojenog građevinskog područja izvan naselja;
- infrastruktura** su komunalne, prometne, energetske, vodne, pomorske, komunikacijske, elektroničke komunikacijske i druge građevine namijenjene gospodarenju s drugim vrstama stvorenih i prirodnih dobara;
- izdvojeno građevinsko područje izvan naselja** je područje određeno prostornim planom kao prostorna cjelina izvan građevinskog područja naselja planirana za sve namjene, osim za stambenu;
- izdvojeni dio građevinskog područja naselja** je odvojeni dio postojećega građevinskog područja istog naselja nastao djelovanjem tradicijskih, prostornih i funkcionalnih utjecaja, određen prostornim planom;
- izgrađeni dio građevinskog područja** je područje određeno prostornim planom koje je izgrađeno;
- javnopravna tijela** su tijela državne uprave, druga državna tijela, upravni odjeli, odnosno službe velikih gradova, Grada Zagreba i županija nadležni za obavljanje poslova iz određenih upravnih područja, pravne osobe koje imaju javne ovlasti te druge osobe, određene posebnim zakonima, koja davanjem zahtjeva i mišljenja u postupku izrade i donošenja prostornih planova i/ili utvrđivanjem posebnih uvjeta, odnosno potvrđivanjem idejnog projekta na način propisan

- ovim Zakonom sudjeluju u sustavu prostornog uređenja;
- **katastar** je katastar zemljišta, odnosno katastar nekretnina;
 - **katastarski ured** je područni ured za katastar Državne geodetske uprave, odnosno Gradski ured za katastar i geodetske poslove Grada Zagreba;
 - **koeficijent izgrađenosti građevne čestice** (u daljnjem tekstu: *kig*) je odnos izgrađene površine zemljišta pod građevinama i ukupne površine građevne čestice;
 - **koeficijent iskorištenosti građevne čestice** (u daljnjem tekstu: *kis*) je odnos ukupne građevinske (brutto) površine građevina i površine građevne čestice;
 - **komunalna infrastruktura** su građevine namijenjene opskrbi pitkom vodom, odvodnji i pročišćavanju otpadnih voda, održavanju čistoće naselja, sakupljanju i obradi komunalnog otpada, te ulična rasvjeta, tržnice na malo, groblja, krematoriji i površine javne namjene u naselju;
 - **lokacijski uvjeti** su kvantitativni i kvalitativni uvjeti i mjere za provedbu zahvata u prostoru koji se na temelju prostornog plana i posebnih propisa određuju lokacijskom dozvolom ili građevinskom dozvolom;
 - **namjena prostora, površina, zemljišta, odnosno građevina** je planirani sustav korištenja prostora, površina, zemljišta, mora, odnosno uporabe građevina, određena, odnosno propisana prostornim planom;
 - **neizgrađeni dio građevinskog područja** je područje određeno prostornim planom planirano za daljnji razvoj;
 - **neuređeni dio građevinskog područja** je neizgrađeni dio građevinskog područja određen prostornim planom na kojemu nije izgrađena planirana osnovna infrastruktura;
 - **osnovna infrastruktura** je građevina za odvodnju otpadnih voda prema mjesnim prilikama određenim prostornim planom i prometna površina preko koje se osigurava pristup do građevne čestice, odnosno zgrade;
 - **obuhvat prostornog plana** je prostorna ili administrativno određena cjelina za koju se donosi ili je donesen prostorni plan;
 - **posebni uvjeti** su uvjeti za provedbu zahvata u prostoru koje u slučaju propisanom posebnim propisom u svrhu provedbe tog propisa javnopravno tijelo utvrđuje na način propisan ovim Zakonom, osim uvjeta priključenja, uvjeta koji se utvrđuju u postupku procjene utjecaja zahvata na okoliš, postupku ocjene o potrebi procjene utjecaja na okoliš i u postupku ocjene prihvatljivosti zahvata za ekološku mrežu;
 - **površina javne namjene** je svaka površina čije je korištenje namijenjeno svima i pod jednakim uvjetima (javne ceste, nerazvrstane ceste, ulice, biciklističke staze, pješačke staze i prolazi, trgovi, tržnice, igrališta, parkirališta, groblja, parkovne i zelene površine u naselju, rekreacijske površine i sl.);
 - **prometna površina** je površina javne namjene, površina u vlasništvu vlasnika građevne čestice ili površina na kojoj je osnovano pravo služnosti prolaza u svrhu pristupa do građevne čestice;
 - **posebni propis** je važeći zakonski i/ili podzakonski propis kojim se regulira područje pojedine struke iz konteksta odredbi;
 - **postojeća građevina** je građevina izgrađena na temelju građevinske dozvole ili drugog odgovarajućeg akta i svaka druga građevina koja je prema ovom ili posebnom zakonu s njom izjednačena;
 - **rekonstrukcija građevine** je izvedba građevinskih i drugih radova na postojećoj građevini kojima se utječe na ispunjavanje temeljnih zahtjeva za tu građevinu ili kojima se mijenja usklađenost te građevine s lokacijskim uvjetima u skladu s kojima je izgrađena (dograđivanje, nadograđivanje, uklanjanje vanjskog dijela građevine, izvođenje radova radi promjene namjene građevine ili tehnološkog procesa i sl.), odnosno izvedba građevinskih i drugih radova na ruševini postojeće građevine;

- **urbanistički plan uređenja** (u daljnjem tekstu: UPU) je prostorni plan uređenja užeg područja sukladno Zakonu čija je obveza izrade određena ovim Planom;
- **zahtjevi za izradu prostornog plana** su prijedlozi, podaci, planske smjernice, propisani dokumenti i drugi akti s kojima javnopravna tijela prema posebnom propisu sudjeluju u izradi prostornog plana ili koji se prema tim propisima koriste u postupku izrade plana;
- **Zakon** je važeći zakonski propis iz područja prostornog uređenja;
- **zgrada** je zatvorena i/ili natkrivena građevina namijenjena boravku ljudi, odnosno smještaju životinja, biljaka i stvari. Zgradom se ne smatra pojedinačna građevina unutar sustava infrastrukturne građevine.

1. Uvjeti za određivanje namjena površina na području općine

Članak 6.

(1) Razgraničenje površina po namjeni načelno je i u skladu s mjerilom kartografskih prikaza 1:25.000 i točnošću koja proizlazi iz tog mjerila.

(2) Detaljnije razgraničenje građevinskih područja naselja, te izdvojenih građevinskih područja izvan naselja, odnosno njihovih izgrađenih, neizgrađenih/uređenih i neizgrađenih/neuređenih dijelova od ostalih površina prikazano je u kartografskim prikazima od broja 4.1. do broja 4.41. "Građevinska područja" na katastarskom planu u mjerilu 1:5.000.

(3) Kod prijenosa granica, koridora i trasa, te planskih oznaka lokacija pojedinačnih građevina iz kartografskih prikaza mjerila 1:25.000 na podloge u većim mjerilima, osim onih elemenata prikazanih u mjerilu 1:5.000, dozvoljena je prilagodba granica odgovarajućem mjerilu podloge.

Članak 7.

(1) Sukladno razgraničenju površina po namjeni, određene su slijedeće osnovne namjene površina prikazane na kartografskom prikazu broj 1. "Korištenje i namjena površina" u mjerilu 1 : 25.000:

- 1) površine za razvoj i uređenje naselja, i
- 2) površine za razvoj i uređenje prostora izvan naselja.

1.1. Površine za razvoj i uređenje naselja

Članak 8.

(1) Površine za razvoj i uređenje naselja su **građevinska područja naselja** koja su raščlanjena na izgrađene, neizgrađene/uređene i neizgrađene/ neuređene dijelove.

(2) Ovim planom određena su građevinska područja naselja: Unešić, Cera, Čvrljevo, Donje Planjane, Donje Utore, Donje Vinovo, Gornje Planjane, Gornje Utore, Gornje Vinovo, Koprno, Ljubostinje, Mirlović Zagora, Nevest, Ostrogašica, Podumci i Visoka. Građevinska područja naselja prikazana su na kartografskim prikazima broj: 4.1. do 4.41. "Građevinska područja" na katastarskom planu u mjerilu 1 : 5.000.

Članak 9.

(1) Neizgrađeni dio građevinskog područja naselja može se do privođenja namjeni koristiti kao poljoprivredno zemljište ili za sadržaje i građevine privremenog ili povremenog karaktera (na temelju odluke lokalne samouprave sukladno posebnim propisima) kao što su: montažni kiosci, građevine za potrebe sajмова i raznih prigodnih manifestacija i sl.

Članak 10.

(1) **Građevinska područja naselja** namijenjena su smještaju i uređenju **površina naselja** za:

- 1 - stanovanje,
- 2 - središnje funkcije naselja, prateće i druge sadržaje koji se ne izdvajaju u posebne zone,

- 3 - javnu i društvenu namjenu,
- 4 - gospodarsku namjenu,
- 5 - komunalnu i prometnu infrastrukturu,
- 6 - postojeća groblja,
- 7 - sport i rekreaciju,
- 8 - javne i zaštitne zelene površine, šume, vodne površine i sl.

(2) Unutar građevinskog područja naselja odnosno u njegovoj neposrednoj blizini ne mogu se graditi građevine koje bi svojim postojanjem ili uporabom, posredno ili neposredno, ugrožavale život i rad ljudi u naselju, odnosno vrijednosti postojećeg okoliša naselja.

1.2. Površine za razvoj i uređenje prostora izvan naselja

Članak 11.

(1) Površine za razvoj i uređenje prostora izvan naselja jesu sljedeće površine koje su ovim Planom određene izvan građevinskog područja naselja kao:

- 1) **izdvojeno građevinsko područje izvan naselja** (proizvodne, poslovne, ugostiteljsko-turističke, groblja i dr.), i
- 2) **površine za razvoj i uređenje izvan građevinskih područja** (infrastrukturnih sustava, iskorištavanje mineralnih sirovina, te poljoprivredne i šumske površine).

1.2.1. IZDVOJENO GRAĐEVINSKO PODRUČJE IZVAN NASELJA

Članak 12.

Izdvojena građevinska područja izvan naselja koja se sastoje od izgrađenog i neizgrađenog/uređenog dijela određena su za površine gospodarske i komunalne namjene:

- 1) proizvodna - pretežito industrijska (oznaka I1),
- 2) proizvodna - pretežito zanatska (oznaka I2),
- 3) proizvodna - pretežito industrijska i uslužno-poslovna (oznaka I/K),
- 4) proizvodna - pretežito zanatska i uslužno-poslovna (oznaka I2/K),
- 5) ugostiteljsko-turistička:
 - turističko naselje (oznaka T2),
- 6) groblja (oznaka +).

Članak 13.

(1) **Građevinska područja proizvodne pretežito industrijske namjene (I)** namijenjena su smještaju građevina industrijske i zanatske proizvodnje, te poslovnih građevina trgovačkih, uslužnih i komunalno-servisnih sadržaja.

(2) **Građevinska područja uslužno-poslovne namjene (K)** namijenjena su smještaju građevina trgovačkih, uslužnih i komunalno-servisnih djelatnosti.

(3) **Građevinsko područje turističkog naselja (T2)** namijenjeno je smještaju ugostiteljsko-turističkih građevina vrste apartmanskog naselja - autohtonog karaktera (oblikovanja i strukture gradnje) s pratećim vanjskim sportsko-rekreacijskim sadržajima, a sve u svrhu profesionalnog obavljanja turističke djelatnosti sukladno posebnim propisima.

(4) **Površine groblja (+)** namijenjene su smještaju građevina uz uvjete i na način koji su određeni posebnim propisima, te u skladu s člankom 86. ovih Odredbi za provedbu.

(5) Unutar izdvojenog građevinskog područja izvan naselja omogućuje se uz smještaj osnovnih građevina za određenu namjenu i smještaj:

- 1) građevina prometne, energetske i komunalne infrastrukture, te

- 2) građevina za potrebe zaštite od elementarnih nepogoda i ratnih opasnosti.

(6) Unutar izdvojenog građevinskog područja izvan naselja omogućuje se uređenje parkovnih i/ili zaštitnih zelenih površina.

1.2.2. POVRŠINE ZA RAZVOJ I UREĐENJE PROSTORA IZVAN GRAĐEVINSKIH PODRUČJA

Članak 14.

(1) Površine za razvoj i uređenje prostora izvan građevinskih područja su površine koje su određene za sljedeće namjene:

- 1) površine/koridori infrastrukturnih sustava (koridor brze ceste u istraživanju, IS - područje za smještaj vjetroelektrana oznaka, koridori dalekovoda);
- 2) površine za iskorištavanje mineralnih sirovina;
- 3) poljoprivredno tlo isključivo osnovne namjene:
 - vrijedno obradivo tlo (oznaka P2),
 - ostala obradiva tla (oznaka P3);
- 4) šuma isključivo osnovne namjene - zaštitne šume (oznaka Š2);
- 5) ostalo poljoprivredno tlo, šume i šumsko zemljište (oznaka PŠ).

Članak 15.

(1) **Površine infrastrukturnih sustava**, namijenjene su za smještaj infrastrukturnih koridora (prostori duž pravaca infrastrukturnih instalacija i ostalih linearnih trasa) i infrastrukturnih građevina, a na kartografskom prikazu broj: 1. "Korištenje i namjena površina" i 2. "Infrastrukturni sustavi" prikazane su one značajnijih površina od državnog i županijskog značaja (koridor za istraživanje brze ceste, područje vjetroelektrana, koridori dalekovoda 2x400 kV, 110 kV, 35kV).

(2) Površine infrastrukturnih sustava jesu:

- 1) površine za građevine prometa i veza koje mogu biti:
 - kopnene (ceste, željeznice, plinovodi, optički kabeli i sl.);
- 2) površine za vodnogospodarski sustav:
 - za vodoopskrbu - vodozahvat i prijenos vode,
 - za odvodnju oborinskih i otpadnih voda (odvodni kanali, uređaj za pročišćavanje i ispušt);
- 3) površine za energetske građevine za proizvodnju, transformaciju i prijenos energenata.

Članak 16.

(1) **Površine za iskorištavanje mineralnih sirovina** namijenjene su rudarskim radovima koji se izvode u svrhu istraživanja i iskorištavanje mineralnih sirovina, te smještaju rudarskih objekata i postrojenja sukladno posebnom propisu.

Članak 17.

(1) **Poljoprivredna tla isključivo osnovne namjene:** vrijedno obradivo tlo (**P2**) i ostala obradiva tla (**P3**) namijenjena su prvenstveno poljoprivrednoj djelatnosti, te uz nju smještaju infrastrukturnih građevina, lovačkih domova i strelišta, uzgoju divljači, te stambenih i gospodarskih objekata za vlastite potrebe i potrebe seoskog turizma, a svi u funkciji obavljanja poljoprivredne djelatnosti (farme).

(2) Iznimno od stavka 1. ovog članka, na površinama vrijednog obradivog tla (**P2**), nije moguć smještaj lovačkih domova i strelišta, uzgoja divljači, te uređenja ribnjaka, rastilišta i sklopova gospodarskih građevina za uzgoj životinja-tovilišta (ukoliko nisu u sklopu farme kao mješovita farma), te površinskih infrastrukturnih građevina koje nisu naznačene Planom (kartografski prikaz broj: 2."Infrastrukturni sustavi"), a površina pripadajućih im građevinskih čestica iznosi više od 0,1 ha.

(3) Vrijedna tla za poljoprivrednu proizvodnju (označeno na kartografskom prikazu broj 1. Korištenje i namjena površina) mogu promijeniti namjenu samo radi:

- 1) potreba oružanih snaga, odnosno obrane Države;
- 2) izgradnje objekata koji služe za obranu od poplave, za odvodnjavanje i navodnjavanje, za uređivanje bujica, te za zaštitu voda od zagađivanja;
- 3) uključivanja u šumsko-gospodarsko područje, ukoliko će pošumljavanje biti racionalnije od privođenja poljoprivrednoj djelatnosti;
- 4) pošumljavanja zemljišta izloženog eroziji brzorastućim vrstama drveća.

Članak 18.

(1) **Šume isključivo osnovne namjene - zaštitne šume (Š2)** namijenjene su prvenstveno za zaštitu zemljišta, voda, naselja i lovstvu, te se unutar njih omogućava smještaj objekata za potrebe gospodarenja šumama (lugarnice i sl.), prihranjivanje i uzgoj divljači, staza i odmorišta za planinare, šetače i bicikliste, planinarskih domova i lovačkih kuća, znanstveno-istraživačkih stanica za praćenje stanja šumskih ekosustava, otkupnih stanica šumskih plodina na otvorenom, linijskih infrastrukturnih građevina i ostalih građevina utvrđenih Planom (kartografski prikaz broj 2. Infrastrukturni sustavi) i posebnim propisom.

(2) Šumama se ne smije promijeniti namjena, osim gradnje infrastrukturnih građevina, građevina za potrebe lova, sporta i rekreacije, zone posebne namjene, te područja, mjesta, spomenika i obilježja u svezi povijesnih događaja i osoba, sukladno ovim Planom, ali samo ako to zbog tehničkih ili ekonomskih uvjeta nije moguće graditi izvan šume i to kad je planirano ovim planom.

(3) U šumi i na šumskom zemljištu može se graditi samo šumska infrastruktura, lovnogospodarski i lovnotehnički objekti (gradnja prema uvjetima čl.109), građevine za potrebe obrane i nadzora državne granice, spomenici kojima se obilježavaju mjesta masovnih grobnica žrtava rata i mjesta stradavanja te građevine koje iz tehničkih i ekonomskih uvjeta nije moguće planirati izvan šume i šumskog zemljišta a sukladno posebnim propisima i odredbama ovog Plana.

Članak 19.

(1) **Ostalo poljoprivredno tlo, šume i šumsko zemljište (PŠ)** su ostale površine prvenstveno namijenjene za proširenje poljoprivrednih i šumskih površina, a na kojima je, sukladno posebnim propisima, moguć smještaj građevina izvan građevinskih područja, u skladu sa odredbama ovog Plana.

2. Uvjeti za uređenje prostora

2.0. Opći uvjeti

Članak 20.

(1) Uvjeti za uređenje prostora na području Općine Unešić određuju se **općim i posebnim uvjetima** za uređenje prostora ovih odredbi za provođenje.

(2) Opći uvjeti za uređenje prostora primjenjuju se ukoliko posebnim uvjetima za uređenje:

- 1) građevina od važnosti za Državu i Županiju,
 - 2) građevinskih područja naselja,
 - 3) građevinskih područja izdvojenih namjena i
 - 4) izgrađenih struktura izvan građevinskih područja,
- nisu propisane drugačije odrednice.

(3) Opći i posebni uvjeti uređenja prostora primjenjuju se ukoliko **mjerama zaštite** krajobraznih i prirodnih vrijednosti i kulturno-povijesnih cjelina nisu propisane drugačije odrednice.

(4) Opći i posebni uvjeti za uređenje prostora određuju se:

- 1) oblikom, veličinom, izgrađenošću i iskorištenosti građevne čestice,
- 2) namjenom građevina,
- 3) smještajem građevina na građevnoj čestici,
- 4) oblikovanjem i veličinom građevina,
- 5) uređenjem ograde i građevne čestice, i
- 6) priključkom građevne čestice na javnu prometnu površinu, energetska i komunalna infrastrukturu,
- 7) ostalim uvjetima u kontekstu određenog zahvata.

2.0.1. OBLIK, VELIČINA, IZGRAĐENOST I ISKORIŠTENOST GRAĐEVNE ČESTICE

Članak 21.

(1) Građevna čestica mora imati površinu i oblik koji omogućava njeno funkcionalno i racionalno korištenje i izgradnju u skladu s odredbama Plana.

(2) U izgrađenim dijelovima građevinskih područja na lokacijama, gdje ne postoji mogućnost formiranja najmanje propisane građevne čestice (interpolacije), kada su susjedne (lijeva i desna) građevne čestice već izgrađene, odnosno određena struktura gradnje, dozvoljava se smještaj građevina i na građevnoj čestici površine manje od najmanje propisane ovim odredbama, uz poštivanje ostalih posebnih uvjeta za uređenje prostora.

(3) U slučaju iz prethodnog stavka (interpolacija), zabranjuje se dijeljenje postojeće katastarske ili građevne čestice na manje od onih propisanih ovim odredbama.

(4) U izgrađenim dijelovima građevinskih područja na građevnim česticama površinom manjih, a koeficijentom izgrađenosti većim od onih propisanih posebnim uvjetima, pri zamjeni postojeće građevine zamjenskom, ne smije se povećavati zatečeni k_{ig} .

Članak 22.

(1) Udaljenost regulacijskog pravca od osi koridora/trasa prometnica i ulica u neizgrađenim dijelovima građevinskih područja mora iznositi najmanje kod:

- | | |
|----------------------------------|--------|
| • 1) autocesta | 30,0 m |
| • 2) brzih cesta | 15,0 m |
| • 3) državnih cesta | 10,0 m |
| • 4) županijskih cesta | 8,0 m |
| • 5) lokalnih | 7,5 m |
| • 6) ostalih nerazvrstanih cesta | 4,5 m |

(2) Udaljenost regulacijskog pravca od osi prometnica i ulica na neizgrađenim građevnim česticama u izgrađenim dijelovima građevinskih područja (interpolacije) jednak je utvrđenom regulacijskom pravcu na izgrađenim susjednim građevnim česticama koji je najudaljeniji od osi prometnice.

2.0.2. SMJEŠTAJ GRAĐEVINA NA GRAĐEVNOJ ČESTICI

Članak 23.

(1) Građevine sa svojim sastavnim dijelovima (pomoćne građevine i sl.) koje se izgrađuju na slobodnostojeći način ne mogu se graditi na udaljenosti manjoj od 3,0 m od granice građevne čestice.

(2) Izuzetno od stavka 1. ovoga članka udaljenost može biti i manja, ali ne manja od 1,0 m i to u slučaju da smještaj građevine na susjednoj građevnoj čestici omogućava postizanje propisanog razmaka između građevina pod uvjetom da se na jednoj strani građevne čestice osigura nesmetan

prilaz na njezin stražnji dio najmanje širine 3,0 m.

(3) Iznimno od stavaka 1. i 2. ovog članka, na manjoj udaljenosti od 1,0 m od susjedne građevne čestice, dozvoljava se nadogradnja postojeće građevine tako da se može zadržati postojeća udaljenost od susjedne granice građevne čestice uz uvjet da se poštuju ostali posebni uvjeti za uređenje prostora.

(4) Udaljenost građevine od regulacijskog pravca ne može biti manja od 5,0 m.

(5) Izuzetno od prethodnog stavka ovoga članka, kada su u izgrađenim dijelovima građevinskih područja postojeće građevine na susjednim građevnim česticama smještene na regulacijskom pravcu ili na manjoj udaljenosti od propisane, smještaj nove interpolirane građevine dozvoljava se na regulacijskom pravcu, odnosno na manjoj udaljenosti od propisane, ukoliko to dozvoljavaju posebni uvjeti pravnih subjekata koji gospodare javnom prometnicom.

Članak 24.

(1) Na dijelu građevine koja se izgrađuje na udaljenosti manjoj od 3,0 m od susjedne međe, ne mogu se projektirati niti izvoditi otvori, osim ako se na susjednoj čestici nalazi javni put, javno zelenilo i sl.

(2) Otvorima se u smislu prethodnog stavka ne smatraju ostakljenja neprozirnim staklom najveće veličine 60 x 60 cm, dijelovi zida od staklene opeke, ventilacijski otvori najvećeg promjera, odnosno stranice 15 cm, a kroz koje se ventilacija odvija prirodnim putem i kroz koji nije moguće ostvariti vizualni kontakt (najmanji parapet 1,6 m).

Članak 25.

(1) Udaljenost između građevina na susjednim građevnim česticama mora biti najmanje jednaka visini više građevine, ali ne manja od 6,0 m.

(2) Izuzetno, međusobna udaljenost građevina može biti najmanje 4,0 m ukoliko se radi o izgradnji građevina od vatrootpornog materijala.

(3) Visina građevine iz stavka 1. ovog članka mjeri se na zabatnoj strani od sljemena krovišta do završne kote uređenog terena, a na ostalim stranama kao visina (V) iz članka 5.

(4) Iznimno, kad se radi o zamjeni postojeće građevine zamjenskom, može se zadržati i postojeća udaljenost između građevina iako je manja od one propisane u stavku 1. ovog članka.

2.0.3. OBLIKOVANJE GRAĐEVINA

Članak 26.

(1) Horizontalni i vertikalni gabariti građevina i otvora na njima, oblikovanje pročelja i krovišta, te upotrijebljeni građevinski materijali moraju biti usklađeni s ambijentalnim vrijednostima sredine sukladno najnovijim saznanjima i dostignućima.

(2) Visine dijelova građevina mogu biti i veće od onih propisanih posebnim uvjetima, ukoliko to funkcija građevina ili tehnološki proces koji se u njima obavlja iziskuje (silosi, zvonici, kotlovnice, dimnjaci kotlovnica, rashladni uređaji, strojarnica dizala i sl.).

Članak 27.

(1) Prozori potkrovlja mogu biti izvedeni na zabatnom zidu ovisno o ambijentalnim uvjetima sredine.

(2) Izvedena ravna krovišta koja zbog loše izvedbe ne odgovaraju svrsi, mogu se preurediti u kosa. Rekonstrukcija će se izvršiti u skladu s ovim odredbama (visina nadozida, nagib krova, sljeme).

(3) Na krovu je moguća izvedba konstruktivnih zahvata za iskorištavanje vjetra, sunca i sličnih alternativnih izvora energije, sve u okviru gradivog dijela građevne čestice, uz uvjet da prate nagib krova.

Članak 28.

(1) Izvan obveznog građevnog pravca prema javnoj prometnoj površini, ukoliko se isti ne nalazi na regulacijskom pravcu, na etažama iznad prizemne dozvoljava se izvođenje nenatkrivenih konzolnih istaka, odnosno balkona, terasa i s istakom od najviše 1,2 m, uz suglasnost tijela nadležnog za ceste po posebnim propisima.

2.0.4. UREĐENJE OGRADA I GRAĐEVNE ČESTICE

Članak 29.

(1) Ulična ograda podiže se iza regulacijskog pravca u odnosu na javnu prometnu površinu.

(2) Ulazna vrata na uličnoj ogradi moraju se otvarati na građevnu česticu tako da ne ugrožavaju prometovanje na javnoj prometnoj površini (nesmetani prolaz vozila, pješaka, biciklista i sl.).

Članak 30.

(1) Dio građevne čestice, organiziran kao dvorište poljoprivrednog gospodarstva na kojem slobodno borave domaće životinje, mora se ograditi ogradom koja onemogućava njihovo kretanje van čestice.

Članak 31.

(1) Teren oko građevine, potporne zidove, terase i sl. treba izvesti na način da se ne narušava izgled izgrađene strukture, te da se ne promijeni prirodno otjecanje vode na štetu susjednog zemljišta, odnosno susjednih građevina.

(2) Najveća visina potpornog zida ne može biti veća od 2,0 m. U slučaju da je potrebno izgraditi potporni zid veće visine, tada je isti potrebno izvesti u terasama, a teren svake terase ozeleniti.

Članak 32.

(1) Prilazne stubbe i terase u razini terena ili do najviše 60 cm iznad razine terena, koje nisu konstruktivni dio podzemne etaže, potporni zidovi i sl. mogu se graditi i izvan gradivog dijela građevne čestice, ali na način da se na jednoj strani građevne čestice osigura nesmetan prilaz na stražnji dio građevne čestice najmanje širine 3,0 m.

Članak 33.

(1) Najmanje 20% površine građevne čestice mora biti ozelenjeno.

2.0.5. PRIKLJUČAK GRAĐEVNE ČESTICE NA JAVNU PROMETNU POVRŠINU

Članak 34.

(1) Građevna čestica mora imati osigurani neposredan pristup na javnu prometnu površinu najmanje širine 3,0 m.

(2) U slučaju pristupa građevne čestice na javnu cestu u postupku utvrđivanja uvjeta uređenja građevne čestice potrebno je sukladno posebnom propisu, ishoditi posebne uvjete priključenja od strane nadležnih službi koje tim cestama upravljaju.

(3) U slučaju kada se građevna čestica nalazi uz spoj ulica različitog značaja, prilaz s te čestice na javnu prometnu površinu obavezno se ostvaruje preko ulice nižeg značaja.

(4) U slučajevima građevnih čestica koje nemaju osiguran neposredan pristup na javnu prometnu površinu, a isti se ne može ishoditi, omogućuje se ishođenje uvjeta uređenja prostora za gradnju novih građevina, rekonstrukciju postojećih ili izgradnju zamjenskih građevina temeljem već utvrđene služnosti za kolni prilaz na građevnu česticu.

2.0.6. KOMUNALNO OPREMANJE GRAĐEVINA

Članak 35.

(1) U higijenskom i tehničkom smislu građevina u kojoj ljudi borave i rade mora zadovoljiti važeće standarde vezano na površinu, vrste i veličine prostorija, a naročito uvjete u pogledu sanitarnog čvora.

(2) Ako postoji vodovodna mreža i ako za to postoje tehnički uvjeti, građevina iz stavka 1. ovoga članka se obvezatno mora priključiti na vodovod, a u drugim slučajevima opskrba pitkom vodom se rješava na higijenski način prema mjesnim prilikama i sanitarno - tehničkim uvjetima.

(3) Otpadne vode iz stambenih objekata moraju se ispuštati u javni kanalizacijski sustav ukoliko je on izgrađen. Ukoliko se kanalizacijski sustav na konkretnoj lokaciji neće izgrađivati ili do njegove izgradnje otpadne vode iz stambenih objekata moraju se prihvatiti vodonepropusnom sabirnom jamom ili pročistiti putem višekomorne septičke jame te naknadno biološkim uređajem za pročišćavanje (tipski manji uređaji). Ove odredbe se moraju ugraditi i u Odluku o odvodnji na području Općine Unešić.

(4) Tehnološke otpadne vode nesmiju se ispuštati u podzemlje ili u sustav javne odvodnje. Iznimno, vodopravnim uvjetima može se dopustiti ispuštanje u sustav javne odvodnje i/ili poniranje prethodno obrađenih tehnoloških otpadnih voda te propisati potrebne karakteristike efluenta.

(5) Priključivanje građevina na komunalne i infrastrukturne mreže (telekomunikacije, plinoopskrba, elektroopskrba, vodoopskrba, odvodnja otpadnih i oborinskih voda) obavlja se na način i uz uvjete propisane od nadležnih službi, odnosno posebnim propisima.

2.0.7. OSTALO

Članak 36.

(1) Pri projektiranju brze ceste (trasa u istraživanju) moguća su manja odstupanja od planirane trase koridora.

(2) U koridorima prometnih građevina moguća je gradnja građevina benzinskih postaja, odmorišta, vidikovaca uz utvrđivanje posebnih uvjeta, sukladno posebnom propisu, na način da se ne ugrožava sigurnost odvijanja prometa.

2.1. Građevine od važnosti za Državu i Županiju

Članak 37.

(1) Obzirom na značenje i ulogu Plana i mjerilo kartografskih prikaza, uvjeti za uređenje prostora građevina od važnosti za Državu i Županiju utvrđuju se kao plansko-usmjeravajući uvjeti ukoliko ostalim odredbama Plana nisu dane detaljnije propozicije za utvrđivanje tih uvjeta.

(2) Prostori građevina iz prethodnog stavka određuju se koridorom, trasom, lokacijom i ostalim

kriterijima Plana sadržanim kako u tekstualnom, tako i u grafičkom dijelu.

Članak 38.

(1) Temeljem posebnih propisa, odnosno Prostornim planom Županije utvrđeni su zahvati u prostoru (gradnja novih ili rekonstrukcija postojećih građevina) od važnosti za Državu i Županiju, na području obuhvata Plana za koje uvjete uređenja izdaje ili na njih daje suglasnost nadležno Ministarstvo.

2.1.1. ZAHVATI U PROSTORU OD VAŽNOSTI ZA DRŽAVU

Članak 39.

(1) Zahvati u prostoru od važnosti za Državu su:

- 1) Cestovne građevine s pripadajućim građevinama i uređajima:
 - planirana brza cesta - koridor u istraživanju;
- 2) Željezničke građevine s pripadajućim građevinama i uređajima:
 - postojeća željeznička pruga za međunarodni promet M604 Oštarije-Gospić-Knin-Split, te kolosjeci i pružna postrojenja na kolodvorima;
- 3) Energetske građevine s pripadajućim građevinama, uređajima i instalacijama - prijenosni sustavi:
 - prijenosni sustavi:
 - 1 - dalekovod 400 kV TS Konjsko - RHE Velebit - postojeći,
 - 2 - dvostruki dalekovod 2X400 kV TS Konjsko - RHE Velebit - planirani;
 - elektroenergetske građevine:
 - vjetroelektrane snage veće od 20 MW;
- 4) Proizvodne građevine:
 - građevine za proizvodnju obojenih metala, cementa, stakla, celuloze;
- Zahvati u prostoru koji se ne smatraju građenjem:
 - istražni prostor mineralnih sirovina.

2.1.2. ZAHVATI U PROSTORU OD VAŽNOSTI ZA ŽUPANIJU

Članak 40.

(1) Zahvati u prostoru od važnosti za Županiju su:

- 1) Prometne građevine s pripadajućim građevinama i uređajima:
 - postojeće županijske ceste, na kojima je moguće održavanje i rekonstrukcija radi poboljšanja tehničkih elemenata, manje korekcije trase radi poboljšanja tehničkih elemenata prometnice pri čemu se to ne smatra promjenom trase i trasa županijske ceste u istraživanju;
- 2) Željezničke građevine s pripadajućim građevinama i uređajima:
 - industrijski kolosijeci, kolodvorske i pogonske zgrade željezničke pruge za međunarodni promet M604 Oštarije- Gospić- Knin-Split
- 3) Energetske građevine s pripadajućim građevinama, uređajima i instalacijama:
 - 1) prijenosni sustavi:
 - dalekovod 110 kV EVP Žitnić - TS Konjsko s trafostanicama i rasklopnim postrojenjima – planirani
 - 1 - dalekovod 35 kV TS Kalun (Drniš) - TS Unešić - postojeći,
 - 2 - dalekovod 35 kV TS Unešić - TS Ružić s trafostanicama i rasklopnim postrojenjima – planirani
 - 2) elektroenergetske građevine:
 - TS Unešić 35/10 kV
 - vjetroelektrane snage 10 - 20 MW;
- 4) Građevine plinoopskrbe:

- 1) redukcijske stanice,
- 2) plinoopskrbna mreža
- 5) Vodne građevine:
 - građevine za korištenje vode:
 - građevine za vodoopskrbu - građevine i instalacije vodozahvata, crpljenja, pripreme, spremanja i transporta vode.
 - građevine za zaštitu voda:
 - građevine sustava odvodnje.

2.2. Građevinska područja naselja

Članak 41.

(1) Uvjeti uređenja građevinskog područja naselja razlikuju se prema njegovoj dovršenosti, te namjeni i korištenju.

Članak 42.

(1) Prema dovršenosti građevinsko područje naselja raščlanjeno je na izgrađeni dio, neizgrađeni/uređeni dio i neizgrađeni/neuređeni dio.

(2) Izgrađeni dio građevinskog područja naselja predviđen je za održavanje, obnovu, dovršavanje i uređenje rekonstrukcijom i sanacijom postojećih, te interpoliranom izgradnjom novih građevina.

(3) Neizgrađeni/uređeni i neizgrađeni/neuređeni dio građevinskog područja predviđen je za daljnji razvoj izgradnjom novih građevina i uređenjem novih prostora.

(4) Akti za gradnju unutar izgrađenog i neizgrađenog/uređenog dijela građevinskog područja za građevinske čestice za koja ima riješenu osnovnu infrastrukturu (prometna površina preko koje se osigurava pristup do građevne čestice, odnosno zgrade i građevinu za odvodnju otpadnih voda) utvrđuju se temeljem ovih odredbi, a akti za gradnju unutar neizgrađenog/neuređenog dijela građevinskog područja utvrđuju se temeljem urbanističkog plana uređenja.

Članak 43.

(1) Unutar građevinskog područja naselja određene su sljedeće površine:

- 1) površine za gradnju,
- 2) negradive površine,
- 3) površine infrastrukturnih sustava,
- 4) ostale površine.

(2) Unutar površina za gradnju planira se smještaj zona različitih namjena: stambene, gospodarske, javne i društvene, te mješovite namjene.

(3) Negradive površine u naselju su javne zelene površine, zaštitne zelene površine, rekreacijske površine, vodotoci s pripadajućim zaštitnim koridorom u kojima se ne planira izgradnja osim pratećih sadržaja koji omogućuju korištenje ovih površina.

(4) Površine komunalnih i infrastrukturnih sustava su površine za smještaj i izgradnju sustava prometa, elektroenergetike, telekomunikacija, vodoopskrbe i odvodnje, plinifikacije, te groblja.

(5) Ostale površine su površine za smještaj rekreacijske, sportsko-rekreacijske, te posebne namjene.

Članak 44.

(1) Uvjeti uređenja građevinskog područja naselja prema namjeni i korištenju utvrđuju se za:

- 1) stanovanje,
- 2) javnu i društvenu namjenu,
- 4) gospodarsku namjenu,
- 5) komunalnu i prometnu infrastrukturu,
- 6) javne i zaštitne zelene površine, šume, vodne površine i sl.

2.2.1. POVRŠINE ZA GRADNJU - STAMBENA NAMJENA

Članak 45.

(1) U zonama stambene namjene planiran je smještaj pretežito stambenih građevina i to individualnih te višestambenih građevina. Individualne građevine stambene namjene mogu biti jednoobiteljske ili višeobiteljske stambene građevine izgrađene kao: slobodno stojeće, dvojne građevine i građevine u nizu.

(2) Uz stambene jedinice u građevinama stambene namjene mogu se graditi i različiti poslovni prostori tihe i slične djelatnosti bez opasnosti od požara i eksplozije na način da poslovni dio građevine ne zauzima više od 30% površine građevine.

(3) Uz stambene jedinice u višestambenim građevinama s 5 ili više odvojenih stambenih jedinica, mogu se graditi i različiti poslovni prostori tihe i slične djelatnosti bez opasnosti od požara i eksplozije, prostori javne i društvene namjene te smještajne jedinice turističke izgradnje.

(4) U tablici je prikaz obvezatnih prostornih pokazatelja za zone pretežito stambene namjene.

Tablica: Obvezatni prostorni pokazatelji za stambenu izgradnju

OBVEZNI PROSTORNI POKAZATELJI	INDIVIDUALNA STAMBENA IZGRADNJA	VIŠESTAMBENA IZGRADNJA
$k_{ig\ nadzemno}$	0,4	0,3
E	Pr+1+Pk	Pr+2
V	7 m	10 m

$k_{ig\ nadzemno}$ - odnos izgrađene površine zemljišta pod građevinom i ukupne površine građevne čestice, **E** maksimalni broj etaža uključujući i suteran, a **V** visina građevine.

(5) Iznimno se u izgrađenim dijelovima može dozvoliti rekonstrukcija, nadogradnja kao i zamjena postojećih građevina, zadržavajući postojeće uvjete gradnje na građevinskoj čestici u pogledu udaljenosti od granica građevinske čestice i maksimalnog koeficijenta izgrađenosti.

(6) U maksimalni broj nadzemnih etaža uračunavaju se sve korisne etaže (suteran+prizemlje+broj katova+stambeno potkrovlje) osim potpuno ukopanog podruma.

(7) Dvojne (poluugrađene) građevine ne mogu se graditi na građevinskim česticama širim od 16 m, niti površine veće od 420 m², a građevine u nizu (ugrađene građevine) na građevinskim česticama ne širim od 10 m, niti površine veće od 300 m².

2.2.1.1. Oblik, veličina i izgrađenost građevne čestice

Članak 46.

(1) U ovisnosti o načinu izgradnje osnovnih građevina određuju se slijedeće dimenzije građevnih čestica, k_{ig} i k_{is} :

za građevinsko područje i dijelove građevinskog područja naselja Unešić:

način gradnje	najmanje dimenzije građevne čestice		min/max k _{ig}	max k _{is}	najveća površina građ. čestice (m ²)
	širina (m)	površina (m ²)			
OBITELJSKI					
- samostojeći (SS)	12 min	350	0,1/0,4	1,2	1.100
- dvojni (D)	16 max	300	0,1/0,4	1,2	420
- niz-skupni (S)	10 max	225	0,1/0,5	1,5	300
VIŠESTAMBENI	20 min	1.000	0,1/0,5	1,5	-

za građevinska područja i dijelove građevinskih područja ostalih naselja:

način gradnje	najmanje dimenzije građevne čestice		min/max K _{ig}	max K _{is}	najveća površina građ. čestice (m ²)
	širina (m)	površina (m ²)			
OBITELJSKI					
- samostojeći(SS)	12 min	350	0,1/0,4	1,2	1.500
- dvojni (D)	16 max	300	0,1/0,4	1,2	420

(2) Iznimno, od stavka 1. ovoga članka, kod stambeno-poslovnih građevina, čija tehnologija, proizvodni proces, te potreba prometa zahtijevaju veću površinu, građevna čestica može biti i veće površine od propisane u stavku 1. ovoga članka, ali ne veće od 3.000 m² s time da k_{ig} može iznositi najviše 0,3.

2.2.1.2. Smještaj građevina na građevnoj čestici

Članak 47.

(1) Na jednoj građevnoj čestici omogućuje se smještaj jedne stambene građevine, te uz nju pomoćnih i gospodarskih građevina koje s njom čine arhitektonsko-funkcionalnu cjelinu.

(2) Obiteljske građevine moguće je izgraditi na samostojeći (SS), dvojni (D) ili skupni (S) način - niz, a višestambene građevine samo na samostojeći način (SS).

(3) Stambene građevine se u pravilu postavljaju na građevni pravac, a pomoćne u pravilu po dubini građevne čestice.

(4) Udaljenost građevine od regulacijskog pravca ne može biti manja od 5,0 m.

Članak 48.

(1) Pomoćne građevine mogu se graditi:

- 1) prislonjene uz osnovnu građevinu na poluugrađeni način,
- 2) odvojeno od osnovne građevine kao samostojeće građevine ili na zajedničkoj međi, kao dvojne građevine uz slijedeće uvjete:
 - 1 - da se prema susjednoj građevnoj čestici izgradi vatrootporni zid,
 - 2 - da se u zidu prema susjednoj čestici ne grade otvori,
 - 3 - da se odvod krovne vode i snijega riješi na pripadajuću građevnu česticu.

(2) Pomoćna građevina - garaža može se izgraditi na regulacijskom pravcu pod uvjetom da je građevna čestica na strmom terenu nagiba iznad 30%, te da ne postoji mogućnost izgradnje garaže u njenoj dubini.

2.2.1.3. Oblikovanje i veličina građevina

Članak 49.

(1) Propisuju se slijedeće najveće dozvoljene etažne visine (E) stambenih građevina ovisno o smještaju i načinu gradnje uz mogućnost izvedbe podruma:

SMJEŠTAJ	NAČIN GRADNJE	
	OBITELJSKI	VIŠESTAMBENI
Naselje UNEŠIĆ	Pr+1+Pk	Pr+2
Ostala građevinska područja naselja i dijelovi građevinskih područja naselja		-

(2) Najmanja dozvoljena visina stambene građevine je prizemna (E=Pr).

Članak 50.

(1) Najveća etažna visina pomoćnih građevina je prizemna (E=Pr).

(2) Visina građevina iz prethodnog stavka mora biti usklađena sa osnovnom građevinom s kojom se nalazi na istoj građevnoj čestici i čini funkcionalnu cjelinu, tj. ne smije ju nadvisiti.

Članak 51.

(1) Dužina zajedničkog pročelja skupnih građevina - niza, te pročelja višestambene građevine može iznositi najviše 30 m.

(2) Dužina pročelja građevine individualne stambene izgradnje izgrađene na samostojeći način i dužina zajedničkog pročelja građevina individualne obiteljske izgradnje izgrađenih na dvojni način može iznositi najviše 20 m.

(3) Krovništa osnovnih građevina se izvode nagiba do 45°, s max istakom strehe do 30 cm.

(4) Krovništa pomoćnih građevina izvode se kao i krovništa osnovnih građevina s nagibom i pokrovom koji su propisani za osnovne građevine.

2.2.1.4. Uređenje ograda i građevne čestice

Članak 52.

(1) Ograda se može podizati prema ulici najveće visine 1,5 m, a iznimno ukoliko je dio potpornog zida i viša.

(2) Ograda se u pravilu izvodi od suhozida ili kombinacije kamena i betona na način da se vizualno uklapa u tradicijski izgled "ograda".

(3) Na granicama prema susjednim česticama ograda može biti najveće visine 2,0 m, s time da razlika punog podnožja ulične ograde (najviše 0,9 m) do visine 2,0 m mora biti providno.

2.2.2. SMJEŠTAJ GOSPODARSKIH DJELATNOSTI

2.2.2.1 SMJEŠTAJ GOSPODARSKIH DJELATNOSTI U PODRUČJIMA NASELJA

Članak 53.

(1) U područjima naselja (građevinska područja naselja) mogu se graditi gospodarski sadržaji

koji svojom veličinom, smještajem u naselju i osiguranjem osnovnih priključaka na komunalnu i prometnu infrastrukturu omogućuju normalno funkcioniranje gospodarskog sadržaja bez štetnog utjecaja na okoliš i normalno funkcioniranje naselja.

Gospodarski sadržaji moraju zadovoljavati uvjete koji su propisani za građevine namjene koja je pretežita u tom području.

(2) Pod gospodarskim djelatnostima unutar građevinskog područja naselja podrazumijevaju se:

- 1) proizvodno-poslovne,
- 2) ugostiteljsko-turističke i
- 3) poljoprivredne djelatnosti.

2.2.2.1.1. Proizvodno-poslovne djelatnosti

Članak 54.

(1) Proizvodno-poslovnim djelatnostima čiji je smještaj dopušten ovim Planom unutar građevinskih područja naselja podrazumijevaju se neopasne djelatnosti kojima se obavljaju uslužne (intelektualne, bankarske, poštanske, ugostiteljske, turističke, servisne /servis bijele tehnike, informatičke opreme i sl./ i druge usluge), trgovačke, komunalno-servisne i proizvodne djelatnosti (zanatska proizvodnja) kod kojih se ne javljaju: buka, zagađenje zraka, vode i tla, te ostali štetni utjecaji po ljudsko zdravlje i okoliš.

(2) Ovim Planom ne dopušta se smještaj unutar građevinskih područja naselja potencijalno opasnih djelatnosti po ljudsko zdravlje i okoliš kojima se obavljaju uslužne (servis automobila i sl.), trgovačke (prodaja građevinskog materijala i sl.), komunalno-servisne i proizvodne djelatnosti (zanatska proizvodnja - limarije, lakirnice, bravarije, kovačnice, stolarije, rezanje i obrada kamena i sl.). Te se djelatnosti smještaju u proizvodno-poslovnim zonama.

(3) Ovim Planom također se ne dopušta smještaj unutar građevinskih područja naselja potencijalno opasnih djelatnosti po ljudsko zdravlje i okoliš kojima se obavljaju proizvodne djelatnosti (betonara, asfaltna baza, i slična proizvodnja ili prerada vezana uz baznu kemijsku ili prerađivačku industriju s intenzivnim emisijama u zrak i okoliš). Navedene djelatnosti trebaju se smještati u izdvojene gospodarske zone izvan naselja ili unutar određenih ekspoatacijskih polja mineralnih sirovina na udaljenosti 500 m od građevinskih područja naselja.

(4) Pod proizvodno-poslovnim djelatnostima unutar građevinskih područja naselja ne podrazumijevaju se djelatnosti koje se obavljaju u proizvodnim ili poslovnim građevinama BRP veće od 1.000 m².

Članak 55.

(1) Obavljanje proizvodno-poslovnih djelatnosti omogućuje se u proizvodnoj ili poslovnoj građevini i to:

- 1) na zasebnoj građevnoj čestici,
- 2) uz osnovnu građevinu na građevnoj čestici stambene ili stambeno-poslovne građevine.

(2) Obavljanje proizvodno-poslovnih neopasnih djelatnosti omogućuje se u pravilu i u prizemnoj i podrumskoj etaži stambeno-poslovne građevine ukoliko za to postoje tehnički uvjeti.

(3) Za obavljanje neopasnih proizvodno-poslovnih djelatnosti mogu se prenamjenom koristiti i prostori ili građevine koje ranije nisu bili namijenjene za tu djelatnost u cijelom ili dijelu stambenog, pomoćnog ili gospodarskog prostora.

Članak 56.

(1) Proizvodna ili poslovna građevina u kojoj se obavljaju neopasne djelatnosti, a koja se gradi na

istoj građevnoj čestici sa stambenom građevinom u pravilu se smješta po dubini građevne čestice iza osnovne građevine na način da je:

- 1) prislonjena uz osnovnu građevinu na poluugrađeni način,
 - 2) odvojena od osnovne građevine,
 - 3) na zajedničkoj međi, kao dvojna građevina uz uvjet da je zid prema susjednoj građevnoj čestici izveden od vatrootpornog materijala,
- tako da s osnovnom građevinom čini arhitektonsko-funkcionalnu cjelinu.

(2) Visina građevina iz stavka 1. ovoga članka mora biti usklađena sa osnovnom građevinom s kojom se nalazi na istoj građevnoj čestici i čini funkcionalnu cjelinu, tj. ne smije ju nadvisiti.

Članak 57.

(1) Smještaj proizvodne ili poslovne građevine na zasebnoj građevnoj čestici treba biti tako koncipiran da:

- 1) najmanja veličina građevne čestice iznosi 600 m², a najveća veličina građevne čestice iznosi 2000 m²,
- 2) najmanja udaljenost građevine od susjednih čestica mora iznositi najmanje ½ zabatne visine građevine, ali ne manje od 5,0 m,
- 3) je najveća dozvoljena etažna visina građevina jednaka najvećoj dozvoljenoj etažnoj visini koja je propisana za građevine namjene koja je pretežita u tom području, ali visine (V) ne više od 10 m osim u slučaju zahtjeva tehnologije,
- 4) najmanja etažna visina bude prizemna (E=Pr),
- 5) najveći ukupni koeficijent izgrađenosti građevne čestice (k_{ig}) iznosi 0,4, a najmanji 0,1,
- 6) vrsta pokrova i broj streha budu u skladu s namjenom i funkcijom građevine,
- 7) ograda građevne čestice može biti najveće visine 2,5 m s time da neprovidno podnožje ograde ne može biti više od 0,9 m.
- 8) građevna čestica mora imati osigurane komunalne priključke (vodoopskrba, energetska opskrba),
- 9) do izgradnje sustava odvodnje u naselju, na građevnoj čestici mora se izvesti nepropusna sabirna jama, a može se izvesti sustav pročišćavanja voda sukladno posebnim propisima,
- 10) su parkirališne potrebe zadovoljene na građevnoj čestici,
- 11) najmanje 20 % površine zone i građevne čestice treba biti uređeno kao parkovno zelenilo.

(2) Smještaj proizvodne građevine na zasebnoj građevnoj čestici treba biti tako koncipiran da, ukoliko graniči sa građevinskom česticom na kojoj se nalazi negospodarska namjena, osigura uz tu česticu tampon zelenila najmanje širine od 5,0m.

Članak 58.

(1) Ovim Planom omogućava se gradnja građevina i uređaja, sukladno posebnim propisima, u svrhu plinifikacije naselja.

2.2.2.1.2. Ugostiteljsko-turističke djelatnosti

Članak 59.

(1) Ugostiteljsko-turističkim djelatnostima unutar građevinskih područja naselja podrazumijevaju se prvenstveno usluge pružanja smještaja u turističko-ugostiteljskim građevinama čije su vrste, kategorije i standardi utvrđeni posebnim propisima (hotel, kamp i ostalo).

(2) Obavljanje ugostiteljsko-turističke djelatnosti omogućuje se u stambeno-poslovnoj građevini ili poslovnoj građevini i to:

- 1) na zasebnoj građevnoj čestici,
- 2) uz osnovnu građevinu na građevnoj čestici stambene ili stambeno-poslovne građevine.

(3) Smještaj ugostiteljsko-turističke građevine na zasebnoj građevnoj čestici treba biti tako koncipiran da:

- 1) najmanja veličina građevne čestice iznosi 600 m², a najveća veličina građevne čestice je površina zone,
- 2) najmanja udaljenost građevine od susjednih čestica mora iznositi najmanje 1/2 zabatne visine građevine, ali ne manje od 5,0 m, ukoliko se radi o samostojećoj građevini,
- 3) je najveća dozvoljena etažna visina (E) građevina jednaka najvećoj dozvoljenoj etažnoj visini koja je propisana za građevine namjene koja je pretežita u tom području,
- 4) najmanja etažna visina bude prizemna (E=Pr),
- 5) najveći ukupni koeficijent izgrađenosti građevne čestice (k_{ig}) iznosi 0,3, a najmanji 0,1,
- 6) vrsta pokrova i broj streha budu u skladu s namjenom i funkcijom građevine,
- 7) ograda građevne čestice mora biti sukladna odredbama za ograde građevina namjene koja je pretežita u tom području,
- 8) građevna čestica mora imati osiguranu osnovnu infrastrukturu (pristup na prometnu površinu i priključak na sustav odvodnje),
- 9) do izgradnje sustava odvodnje u naselju, na građevnoj čestici mora se izvesti nepropusna sabirna jama, a može se izvesti sustav pročišćavanja voda sukladno posebnim propisima,
- 10) ukoliko ne postoji mogućnost neposrednog pristupa na prometnu površinu, pristup se može osigurati i preko druge čestice koja ne mora biti u građevinskom području, pravom služnosti.

(4) Smještaj kampa/auto kampa na zasebnoj građevnoj čestici treba zadovoljavati sljedeće uvjete:

- najmanja veličina građevne čestice iznosi 1000 m², a najveća veličina 1,0 ha - uz smještaj smještajnih jedinica na čestici kampa dozvoljena gradnja građevine za potrebe smještaja recepcije, uprave, sanitarija, spremišta, uslužnih sadržaji i sl.,
- najmanja udaljenost građevine od susjednih čestica mora iznositi najmanje 1/2 visine građevine, ali ne manje od 3,0 m;
- najveća dozvoljena etažna visina građevine je jedna etaža – prizemlje (E=Pr),
- najveći ukupni koeficijent izgrađenosti građevne čestice (k_{ig}) za nadzemne etaže iznosi 0,1 odnosno najveći dozvoljeni BRP je 200 m²;
- ograda građevne čestice može biti najveće visine 2,5 m s time da neprovidno podnožje ograde ne može biti više od 0,7 m;
- građevna čestica mora imati osiguran pristup na javnu prometnu površinu najmanje širine kolnika od 5,5 m;
- građevna čestica mora imati osigurane komunalne priključke (vodoopskrba, odvodnja, energetska opskrba),
- sve parkirališne potrebe trebaju bit zadovoljene na građevinskoj čestici kampa.

2.2.2.1.3. Poljoprivredne djelatnosti

Članak 60.

(1) Pod poljoprivrednim djelatnostima podrazumijevaju se djelatnosti skladištenja poljoprivrednih proizvoda, te djelatnosti uzgoja domaćih životinja za vlastite potrebe i potrebe tržišta.

(2) Obavljanje poljoprivrednih djelatnosti omogućuje se u gospodarskim građevinama:

- 1) bez izvora zagađenja: sjenici, spremišta poljoprivrednih strojeva i proizvoda, sušare, pčelinjaci i sl.
- 2) s potencijalnim izvorima zagađenja: staje, kokošinjci, kuničnjaci i sl.

Članak 61.

(1) Gospodarske građevine s potencijalnim izvorima zagađenja su građevine za potrebe uobičajenog uzgoja i tova životinja. Najveći broj uvjetnih grla temeljem kojeg se može dozvoliti izgradnja takve gospodarske građevine iznosi 3 uvjetna grla. Uvjetnim grlom podrazumijeva se

grlo težine 500 kg (krava, stelna junica) i obilježava koeficijentom 1. Sve vrste životinja svode se na uvjetna grla primjenom slijedećih koeficijenata:

vrsta životinje	koeficijent	najveći broj životinja
- krave, stelne junice	1,00	3
- bikovi	1,50	2
- volovi	1,20	2
- junad 1-2 godine	0,70	4
- junad 6-12 mjeseci	0,50	6
- telad	0,25	12
- krmača + prasad	0,55	5
- tovne svinje (preko 6 mjeseci)	0,25	12
- mlade svinje (2-6 mjeseci)	0,13	23
- teški konji	1,20	2
- srednje teški konji	1,00	3
- laki konji	0,80	4
- ždrebad	0,75	4
- ovce, ovnovi, koze i jarci	0,10	30
- janjad i jarad	0,05	60
- tovana perad (procječne težine 1,5 kg)	0,003	1.000
- tovana perad (procječne težine veće od 1,5 kg)	0,006	500
- kokoši nesilice konzumnih jaja (prosječne težine 2,0 kg)	0,004	750
- kokoši nesilice (prosječne težine veće od 2,0 kg)	0,008	375
- nojevi	0,25	12
- sitni glodavci	0,01	300

Članak 62.

(1) Omogućuje se smještaj gospodarske građevine uz stambenu građevinu, na istoj građevnoj čestici u pravilu po dubini građevne čestice iza osnovne građevine na način da je:

- 1) prislonjena uz osnovnu građevinu na poluugrađeni način,
- 2) odvojena od osnovne građevine,
- 3) na zajedničkoj međi, kao dvojna građevina uz uvjet da je zid prema susjednoj građevnoj čestici izveden od vatrootpornog materijala.

(2) Odredbe podstavka 1. i 3. prethodnog stavka ne odnose se na:

- 1) gospodarske građevine s potencijalnim izvorima zagađenja,
- 2) gnojišta,
- 3) gospodarske građevine izgrađene od vatroneotpornih materijala, i
- 4) gospodarske građevine u kojima se sprema sijeno i slama.

Članak 63.

(1) Udaljenost gospodarskih građevina s potencijalnim izvorima zagađenja i gnojišta od:

- 1) regulacijskog pravca iznosi najmanje 20,0 m,
- 2) susjedne međe iznosi najmanje 3,0 m,
- 3) građevina u kojima ljudi borave i rade iznosi najmanje 12,0 m, a u postojećim dvorištima, gdje se to ne može postići 8,0 m, kod zamjene stare gospodarske građevine novom,
- 4) građevina za opskrbu vodom (lokve i sl.) iznosi najmanje 30,0 m.

(2) Izuzetno, udaljenost gospodarskih građevina s potencijalnim izvorima zagađenja i gnojišta od susjedne međe može biti i manja, ali ne manje od 1,0 m, pod uvjetom da se na toj dubini susjedne građevne čestice određuju uvjeti ili već postoji gnojište, odnosno građevina s izvorima zagađenja ili ukoliko se radi o rekonstrukciji postojeće gospodarske građevine ili izgradnji zamjenske.

Članak 64.

(1) Udaljenost gospodarskih građevina izgrađenih od vatroneotpornih materijala (drvena građa) ili u kojima se sprema sijeno i slama od susjedne međe i susjednih građevina iznosi najmanje 5,0 m.

Članak 65.

(1) Pčelar je dužan postaviti pčelinjak tako da pčele ne smetaju najbližim susjedima, prolaznicima, stoci i javnom prometu.

(2) Nije dozvoljeno postaviti pčelinjak u blizini autoceste, brze ceste, željezničke pruge, letjelišta, građevina i površina za rekreaciju.

(3) Pčelinjak do 10 pčelinjih zajednica kojem je izletna strana okrenuta prema tuđem zemljištu ili javnom putu mora biti udaljen od međe tuđeg zemljišta odnosno ruba puta najmanje 10 metara. Kod pčelinjaka koji ima 11-20 pčelinjih zajednica ova udaljenost treba biti najmanje 20 metara. Ako u pčelinjaku ima više od 20 pčelinjih zajednica udaljenost od izletne strane do ruba javnog puta mora biti najmanje 50 metara, a do međe tuđeg zemljišta najmanje 20 metara.

(4) Nije dozvoljeno pčelinjak smještati u blizini gospodarskih građevina za preradu voća, staja i gnojnica.

(5) Proizvodni pogoni koji se bave preradom voća, grožđa i drugih sličnih proizvoda, kad su u stanju štetnom za zdravlje pčela (vrenje i slično) moraju upotrebijenu onečišćenu ambalažu držati u zatvorenim prostorijama ili je na drugi način učiniti nedostupnim pčelama.

Članak 66.

(1) Kod određivanja udaljenosti ostalih gospodarskih građevina primjenjuju se udaljenosti propisane za stambene građevine.

Članak 67.

(1) Najveća etažna visina gospodarskih građevina može biti prizemna E=Pr, max visine vijenca 4,0 m.

(2) Visina građevina iz prethodnog stavka mora biti usklađena sa osnovnom građevinom s kojom se nalazi na istoj građevnoj čestici i čini funkcionalnu cjelinu, tj. ne smije ju nadvisiti.

(3) Krovovišta gospodarskih građevina u pravilu treba izvesti kao kosa jednostrešna ili dvostrešna nagiba do 45°.

Članak 68.

(1) Dno i stijenke gnojišta do visine 1,0 m od razine terena moraju biti izvedeni od nepropusnog materijala. Sva otpadna tekućina iz staja, svinjaca i gnojišta mora se odvesti u jame i silose za osoku i ne smije se razlijevati po okolnom terenu.

2.2.3. SMJEŠTAJ DRUŠTVENIH DJELATNOSTI

Članak 69.

(1) Pod društvenim djelatnostima podrazumijevaju se:

- 1) javne (upravna, pravosudna, udruge građana, političke stranke i druge javne organizacije,

- socijalna, zdravstvena, odgojno- obrazovna, kulturna, vjerska), i
- 2) sportsko-rekreacijske djelatnosti.

2.2.3.1. Javne djelatnosti

Članak 70.

(1) Obavljanje javnih djelatnosti omogućuje se u prostorima (unutar građevina drugih namjena) i građevinama javne i društvene namjene.

(2) Vrsta i broj građevina javnih društvenih djelatnosti odredit će se mrežom građevina za svaku djelatnost na osnovi posebnih propisa i standarda, a sukladno predloženom sustavu središnjih naselja i razvojnih središta kojim je dan prijedlog javnih djelatnosti koje bi određeno naselje trebalo posjedovati ili već posjeduje.

(3) Naselja niže kategorije u sustavu središnjih naselja i razvojnih središta mogu imati sadržaje koji su određeni za naselja više kategorije, ako za iste postoji interes.

(4) Smjernice za određivanje sadržaja u središtu općine i pojedinim naseljima dane su u točki 3.3.2. tekstualnog dijela ovog Plana.

Članak 71.

(1) Na jednoj građevnoj čestici moguće je smjestiti jednu građevinu javnih djelatnosti, a uz nju pomoćne građevine iz članka 48. odnosno članka 5. točka 5. s time da izgradnja treba biti tako koncipirana da:

- 1) najmanja udaljenost građevine od susjednih čestica mora biti veća ili jednaka njezinoj visini, ali ne manja od 3,0 m,
- 2) najveća etažna visina građevina iznosi prizemlje i dva kata ($E=Pr+2$) uz mogućnost izgradnje podruma,
- 3) građevina ili građevna čestica ima osiguran pristup na javnu prometnu površinu najmanje širine kolnika od 3,0 m,
- 4) najmanje 25% od ukupne površine građevne čestice namijenjene izgradnji građevinama odgojne i obrazovne, te zdravstvene i socijalne djelatnosti mora biti uređeno kao parkovno zelenilo,
- 5) se pri projektiranju primjenjuju slijedeći normativi:

Sadržaj	min. BRP (m ²)	Min. površina građevne čestice
Predškolska ustanova	3 m ² /djetetu	30 m ² /djetetu
Osnovna / srednja škola	5 / 6,5 m ² /učeniku	30-50 m ² /učeniku
Centar za socijalni rad	-	25-30 m ² /korisniku
Dom za stare	15 m ² /korisniku	-
Dom umirovljenika	38-42 m ² /korisniku	50 m ² /korisniku
Dom zdravlja	15 m ² /stanovniku	-
Ambulanta	0,04 m ² /stanovniku	-

(2) Ako se građevine odgojne i obrazovne djelatnosti grade sjeverno od postojeće građevine, njihova udaljenost od te građevine mora iznositi najmanje tri njezine visine, odnosno ako se ispred navedenih građevina gradi nova građevina, njena udaljenost prema jugu od navedenih javnih sadržaja ne može biti manja od tri visine.

Članak 72.

(1) Površina građevne čestice postojećih građevina javnih djelatnosti utvrđuje se shodno potrebama tih građevina i u pravilu obuhvaća zemljište ispod građevina i zemljište potrebno za redovitu uporabu građevina sukladno posebnom propisu.

2.2.3.2. Sportsko-rekreacijske djelatnosti

Članak 73.

(1) Sukladno ovim Planom predloženom sustavu središnjih naselja i razvojnih središta dan je slijedeći prijedlog sportsko-rekreacijskih djelatnosti koje bi određeno naselje trebalo posjedovati ili već posjeduje unutar građevinskog područja naselja ili unutar izdvojenih površina sportsko-rekreacijske namjene:

UNEŠIĆ	MIRLOVIĆ ZAGORA, NEVEST, ČVRLJEVO	DONJE PLANJANE, GORNJE PLANJANE, DONJE VINOVO, KOPRNO, LJUBOSTINJE, OSTROGAŠICA, PODUMCI
(zajednice sportskih udruga)		
sportska društva i klubovi	pojedini sportski klubovi	(pojedini sportski klubovi)
županijska i grad./opć. sport. natjec. i priredbe	općin. natjec.	(opć. natjec.)
otvoreni sportski objekti: sportska igrališta za nogomet i po koji mali sport s gledalištem	jedno ili više otvorenih sportskih igrališta	(sportsko igralište)
(zatvoreni sportski objekti: školska dvorana)	(školska dvorana)	
(pojedinačni objekti za rekreaciju, zabavu i odmor)		

Članak 74.

(1) Obavljanje sportsko-rekreacijskih djelatnosti unutar građevinskog područja naselja omogućuje se:

- 1) na površinama i u građevinama sportsko-rekreacijske namjene smještenim na zasebnim građevnim česticama ili na građevnoj čestici uz osnovnu stambenu ili poslovnu građevinu za obavljanje neopasnih djelatnosti,
- 2) uz građevine javne i društvene, te poslovne, stambeno-poslovne namjene.

Članak 75.

(1) Pod građevinama i površinama sportsko-rekreacijske namjene unutar građevinskih područja naselja podrazumijevaju se:

- 1) sportska otvorena igrališta (trim staza, mini golf, stolni tenis, bočalište, viseća kuglana, igrališta za nogomet, košarku, badminton, odbojka, odbojka na pijesku i sl.),
- 2) standardni tenis teren,
- 3) bazen za plivanje za vlastite potrebe, sportska građevina (kuglana i dr.) do najviše 500 m² BRP.

(2) Smještaj građevina iz prethodnog stavka:

- 1) na zasebnim građevnim česticama treba biti tako koncipiran da:
 - 1 - najveći k_{ig} iznosi 0,2, s time da se uračunavaju samo površine pratećih građevina uz osnovni športski teren ili bazen, a to su: garderobe, sanitarije, uredi, priručno skladište, trgovina športskim artiklima, ugostiteljski sadržaji, pogonske prostorije bazena i sl.,

- 2 - se za prateće građevine primjenjuju uvjeti uređenja propisani za pomoćne građevine iz članka 48. odnosno članka 5. točka 5.
- 2) na građevnim česticama uz stambenu, stambeno-poslovnu ili ugostiteljsko turističku poslovnu građevinu treba biti tako koncipiran da:
 - 1- najmanja površina građevne čestice iznosi 1.200 m^2 + površina najmanje propisane građevne čestice za stambenu, odnosno poslovnu građevinu.
 - 2 - da se u ukupni k_{ig} uračunavaju samo površine pratećih građevina uz osnovni športski teren ili bazen, a to su: garderobe, sanitarije, uredi, priručno skladište, pogonske prostorije bazena i sl.,
 - 3 - se za prateće građevine primjenjuju uvjeti uređenja propisani za pomoćne građevine iz članka 48. odnosno članka 5. točka 5.

(3) Uvjeti smještaja sportsko-rekreacijskih građevina, igrališta i površina unutar površine naselja koncipirani su tako da:

- 1) etažna visina sportsko-rekreacijskih građevina može iznositi najviše dvije nadzemne etaže ($E=Pr+1$) uz mogućnost izvedbe podruma, a etažna visina pratećih i pomoćnih građevina najviše jednu nadzemnu etažu ($E=Pr$),
- 2) najveći ukupni koeficijent izgrađenosti zone (k_{ig}) iznosi 0,3,
- 3) otvorena sportska igrališta (koja nisu travnata) čine zajedno s izgrađenom površinom pod građevinama najviše 60% površine građevne čestice,
- 4) vrsta pokrova i oblik krova budu u skladu s namjenom i funkcijom građevine te okolne gradnje,
- 5) udaljenost građevina od regulacijskog pravca uz javnu cestu može iznositi najmanje 5,0 m, a prema ostalim površinama 3,0 m,
- 6) ograda igrališta, građevne čestice ili centra bude visine potrebne za zaštitu okolnog prostora sukladno posebnim propisima u ovisnosti o športskim aktivnostima, s time da neprovidno kameno ili betonsko podnožje ograde ne može biti više od 0,9 m.
- 7) građevna čestica ili centar mora imati osiguran pristup na javnu prometnu površinu najmanje širine kolnika od 5,5 m,
- 8) građevna čestica ili centar mora imati osigurane komunalne priključke (vodoopskrba, energetska opskrba),
- 9) do izgradnje sustava odvodnje u naselju, na građevnoj čestici mora se izvesti nepropusna sabirna jama.

(4) Visina sportske dvorane ili stadiona ne može biti viša od 12,0 m.

(5) Uvjeti smještaja i gradnje sportsko-rekreacijskih igrališta s pratećim građevinama (označeno kao sportsko-rekreacijska namjena unutar građevinskog područja u Unešiću) su sljedeći:

- 1) rekreacijska igrališta na otvorenom mogu imati gledališta sa pratećim sadržajima (svlačionice, sanitarije, prostori uprave, spremišta, održavanje i sl.),
- 2) etažna visina rekreacijskih gledališta može iznositi najviše dvije nadzemne etaže ($E=Pr+1$) uz mogućnost izvedbe podruma, ali ne više od 12,0 m,
- 3) etažna visina pratećih i pomoćnih građevina koje se grade kao zasebne uz igralište (manji ugostiteljski objekti, prostori zaštitarske službe i sl.) najviše jednu nadzemnu etažu ($E=Pr$), ali ne više od 3,5 m,
- 4) najveći ukupni koeficijent izgrađenosti zone (k_{ig}) iznosi 0,3, u koji ne ulazi površina travnatog igrališta na otvorenom,
- 5) otvorena sportska igrališta (koja nisu travnata) mogu činiti zajedno s izgrađenom površinom pod građevinama najviše 60% površine zone,
- 6) vrsta pokrova i oblik krova moraju biti u skladu s namjenom i funkcijom građevine,
- 7) udaljenost građevina od regulacijskog pravca uz javnu cestu može iznositi najmanje 5,0 m,

- a prema ostalim površinama 3,0 m,
- 8) ograda igrališta, građevne čestice ili centra bude visine potrebne za zaštitu okolnog prostora sukladno posebnim propisima u ovisnosti o športskim aktivnostima, s time da neprovidno kameno ili betonsko podnožje ograde ne može biti više od 0,9 m.
 - 9) mora imati osiguran pristup na javnu prometnu površinu najmanje širine kolnika od 5,5 m,
 - 10) mora imati osigurane komunalne priključke (vodoopskrba, energetska opskrba),
 - 11) otpadne vode iz zone moraju se spojiti na javni kanalizacijski sustav a do njegove izgradnje otpadne vode moraju se prihvatiti vodonepropusnom sabirnom jamom ili pročistiti putem višekomorne septičke jame te naknadno biološkim uređajem za pročišćavanje.

2.2.4. UREĐENJE ZELENIH POVRŠINA

Članak 76.

(1) Pod zelenim površinama unutar građevinskog područja naselja podrazumijevaju se slijedeće "negradive" površine javne namjene:

- 1) javni parkovi (javne hortikulturno uređene površine), i
- 2) zaštitne zelene površine.

(2) Zelene površine namijenjene su prvenstveno odmoru i rekreaciji stanovništva, odnosno zaštitu okoliša kao tampon zone kako između pojedinih dijelova građevinskog područja naselja, tako i između građevinskog područja naselja i površina drugih namjena u kojima se obavljaju djelatnosti potencijalno opasne po okoliš i ljudsko zdravlje (zaštita od buke i sl.).

Članak 77.

(1) U sklopu zelenih površina omogućuje se smještaj:

- 1) infrastrukturnih građevina,
- 2) javnih parkirališnih površina,
- 3) pješačkih i biciklističkih staza,
- 4) dječjih igrališta,
- 5) višenamjenskih parkovnih građevina (paviljoni),
- 6) građevina javnih sanitarija,
- 7) građevina za potrebe zaštite od elementarnih nepogoda i ratnih opasnosti (zakloni i skloništa), te
- 8) manjih ugostiteljskih, trgovačkih, uslužnih i drugih sličnih montažnih građevina - kioska.

(2) Unutar javnog parka nije dozvoljen smještaj objekata i građevina iz točke 2. i 8. prethodnog stavka ovog članka.

(3) BRP građevina ne smije prelaziti 10% površine javne parkovne površine, odnosno ukupna BRP građevina (paviljoni, javne sanitarije) može iznositi najviše 100 m².

2.3. Građevinska područja u izdvojenim zonama

Članak 78.

(1) Pod djelatnostima unutar građevinskih područja u izdvojenim zonama izvan naselja podrazumijevaju se:

- 1) proizvodne (I)
- 2) poslovne (K)
- 3) ugostiteljsko-turističke (T)
- 4) groblja (+).

2.3.1. PROIZVODNE DJELATNOSTI

Članak 79.

(1) Pod proizvodnim djelatnostima unutar građevinskih područja u izdvojenim zonama podrazumijevaju se industrijska i zanatska proizvodnja te infrastrukturni sadržaji (kao dio infrastrukture zone te kao zasebni sadržaji).

(2) Industrijska proizvodnja je proizvodna djelatnost u kojoj se proizvodni proces obavlja unutar proizvodnog kompleksa ili proizvodne građevine na građevnoj čestici isključivo unutar građevinskog područja pretežito industrijske namjene.

(3) Zanatska proizvodnja (malo i srednje poduzetništvo) je proizvodna djelatnost u kojoj se proizvodni proces obavlja unutar proizvodnog kompleksa ili proizvodne građevine na građevnoj čestici najmanje površine 0,25 ha.

(4) Proizvodni kompleks je skup proizvodnih, skladišnih, upravnih i drugih pratećih i pomoćnih građevina, te vanjskih površina u svrhu obavljanja proizvodne djelatnosti.

(5) Pod pratećim građevinama iz prethodnog stavka podrazumijevaju se građevine ili prostori trgovačke i ugostiteljske djelatnosti za pripremu i posluživanje hrane i pića sa uvjetima danim u čl.82., a pod pomoćnim građevinama građevine iz članka 48. odnosno članka 5. točka 5.

(6) Ovim Planom ne dopušta se smještaj unutar građevinskih područja potencijalno opasnih djelatnosti po ljudsko zdravlje i okoliš kojima se obavljaju proizvodne djelatnosti (betonara, asfaltna baza, i slična proizvodnja ili prerada vezana uz baznu kemijsku ili prerađivačku industriju s intenzivnim emisijama u zrak i okoliš).

Članak 80.

(1) Uvjeti smještaja proizvodnih kompleksa i proizvodnih građevina unutar građevinskog područja proizvodne pretežito industrijske namjene (I1) koncipirani su tako da:

- 1) najmanja veličina građevne čestice iznosi 0,5 ha, a najveća veličina građevne čestice je površina zone,
- 2) najmanja udaljenost građevine od susjednih čestica mora iznositi najmanje $\frac{1}{2}$ zabatne visine građevine, ali ne manje od 5,0 m,
- 3) visina građevina (V) može iznositi najviše 12,0 m,
- 4) etažna visina građevina može iznositi najviše dvije nadzemne etaže ($E=Pr+1$) uz mogućnost izvedbe podruma, a najmanje da bude prizemna ($E=Pr$),
- 5) najveći ukupni koeficijent izgrađenosti građevne čestice (k_{ig}) iznosi 0,4, a najmanji 0,1,
- 6) vrsta pokrova i oblik krova budu u skladu s namjenom i funkcijom građevine,
- 7) udaljenost građevina proizvodne namjene od građevnih čestica unutar građevinskih područja naselja iznosi najmanje 30,0 m,
- 8) ograda građevne čestice može biti najveće visine 2,5 m s time da neprovidno podnožje ograde ne može biti više od 0,9 m,
- 9) najmanje 20 % površine zone i građevne čestice treba biti uređeno kao parkovno zelenilo,
- 10) građevna čestica mora imati osiguran pristup na javnu prometnu površinu najmanje širine kolnika od 5,5 m,
- 11) građevna čestica mora imati osigurane komunalne priključke (vodoopskrba, energetska opskrba),
- 12) do izgradnje sustava odvodnje u naselju, na građevnoj čestici mora se izvesti nepropusna sabirna jama, a može se izvesti sustav pročišćavanja voda sukladno posebnim propisima,
- 13) se osigura tampon visokog zelenila prema zonama stambene namjene, turističko ugostiteljske namjene i zonama društvenih i javnih sadržaja najmanje širine od 5,0 m,

- 14) su parkirališne potrebe zadovoljene u zoni.

Članak 81.

(1) Uvjeti smještaja proizvodnih kompleksa i proizvodnih građevina unutar građevinskog područja proizvodne pretežito zanatske namjene (I2) koncipirani su tako da:

- 1) najmanja veličina građevne čestice iznosi 0,25 ha, a najveća 1,0 ha,
- 2) najmanja udaljenost građevine od susjednih čestica mora iznositi najmanje $\frac{1}{2}$ zabatne visine građevine, ali ne manje od 3,0 m,
- 3) visina građevina (V) može iznositi najviše 9,0 m,
- 4) etažna visina građevina može iznositi najviše dvije nadzemne etaže ($E=Pr+1$) uz mogućnost izvedbe podruma, a najmanje da bude prizemna ($E=Pr$),
- 5) najveći ukupni koeficijent izgrađenosti građevne čestice (k_{ig}) iznosi 0,4, a najmanji 0,1,
- 6) vrsta pokrova i oblik krova streha budu u skladu s namjenom i funkcijom građevine,
- 7) udaljenost građevina proizvodne namjene od građevina unutar građevinskih područja naselja u kojima ljudi borave i rade izuzev proizvodnih građevina, iznosi najmanje 10 m.
- 8) ograda građevne čestice može biti najveće visine 2,5 m s time da neprovidno podnožje ograde ne može biti više od 0,9 m.
- 9) najmanje 20 % površine zone i građevne čestice treba biti uređeno kao parkovno zelenilo,
- 10) građevna čestica mora imati osiguran pristup na javnu prometnu površinu najmanje širine kolnika od 5,5 m,
- 11) građevna čestica mora imati osigurane komunalne priključke (vodoopskrba, energetska opskrba),
- 12) izgradnje sustava odvodnje u naselju, na građevnoj čestici mora se izvesti nepropusna sabirna jama, a može se izvesti sustav pročišćavanja voda sukladno posebnim propisima,
- 13) se osigura tampon visokog zelenila prema zonama stambene namjene, turističko ugostiteljske namjene i zonama društvenih i javnih sadržaja najmanje širine od 5,0 m,
- 14) su parkirališne potrebe zadovoljene u zoni.

2.3.2. POSLOVNE DJELATNOSTI

Članak 82.

(1) Pod poslovnim djelatnostima unutar građevinskih područja izdvojenih namjena (K) podrazumijevaju se uslužne, trgovačke i komunalno-servisne djelatnosti, infrastrukturni sadržaji (kao dio infrastrukture zone te kao zasebnih sadržaja) te ugostiteljsko-turističkih i ostalih sadržaja kao pratećih sadržaja u zoni uz sljedeće uvjete:

- maksimalni koeficijent izgrađenosti k_{ig} nadzemno 0,5,
- maksimalni koeficijent iskoristivosti k_{is} nadzemno 2,0,
- maksimalni dopušteni broj etaža Po i/ili $Su + Pr + 2K$.

(2) Poslovne djelatnosti iz prethodnog stavka obavljaju se:

- 1) unutar građevinskih područja proizvodnih namjena (pretežito industrijska, pretežito zanatska) u poslovnim građevinama i kompleksima smještenim na zasebnoj građevnoj čestici ili u pratećim poslovnim građevinama iz članka 79. na građevnoj čestici proizvodnog kompleksa ili proizvodne građevine,
- 2) unutar građevinskih područja poslovnih namjena u poslovnim građevinama i kompleksima smještenim na zasebnoj građevnoj čestici.

Članak 83.

(1) Ovim Planom određene su izdvojene zone, te se za smještaj poslovnih kompleksa i poslovnih građevina unutar građevinskih područja:

- 1) proizvodne pretežito industrijske namjene:
 - 1 - zona Cera 1 (I1): prerada kože i proizvodnja proizvoda od kože, primjenjuju uvjeti iz: članka 79., članka 80. i članka 82. stavka 2. točka 1.
- 2) proizvodne pretežito zanatske namjene:
 - 1 - zona Mirlović Zagora 1 (I2): prerada mesa, proizvodnja mesnih proizvoda sa sušenjem,
 - 2 - zona Nevest (I2), primjenjuju uvjeti iz: članka 79., članka 81. i članka 82. stavka 2. točka 1.
- 3) mješovite zone proizvodne pretežito zanatske namjene s poslovnim djelatnostima Mirlović Zagora 2 (I2/K): zona proizvodnje i pakiranja autohtonih proizvoda, primjenjuju uvjeti iz: članka 79., članka 81. i članka 82.
- 4) mješovite zone proizvodne namjene s poslovnim djelatnostima Unešić (I/K), primjenjuju uvjeti iz: članka 79., članka 80., članka 81. i članka 82.

2.3.3. UGOSTITELJSKO-TURISTIČKE DJELATNOSTI

Članak 84.

(1) Pod ugostiteljsko-turističkim djelatnostima unutar građevinskih područja u izdvojenim zonama u i izvan naselja podrazumijevaju se usluge pružanja smještaja u ugostiteljsko-turističkim građevinama.

(2) Pod ugostiteljsko-turističkim građevinama unutar građevinskog područja apartmanskog naselja podrazumijevaju se građevine iz članka 13. stavka 3.

(3) U sklopu turističkog naselja moguća je gradnja sportsko-rekreacijskih građevina i igrališta primjenom uvjeta iz članka 75. stavka 1., stavka 2. točka 2. i stavka 3.

Članak 85.

(1) Ovim Planom određene su zone ugostiteljsko-turističke djelatnosti:

- 1) Mirlović Zagora - Podumci - apartmansko naselje (T2),
- 2) Koprno - apartmansko naselje (T2).

(2) Uvjeti smještaja ugostiteljsko-turističkih građevina unutar građevinskog područja apartmanskog naselja koncipirani su tako da:

- 1) su građevine obavezno autohtone tradicijske arhitekture i strukture,
- 2) kapacitet ne prelazi 20 ležaja/ha građevinskog područja na lokaciji Podumci, odnosno 40 ležaja/ha na lokaciji Koprno,
- 3) etažna visina građevina može iznositi najviše jednu nadzemnu etažu ($E=Pr$) uz mogućnost izvedbe podruma,
- 4) najveći ukupni koeficijent izgrađenosti zone (k_g) iznosi 0,1 na lokaciji Podumci, odnosno 0,3 na lokaciji Koprno
- 5) udaljenost građevina od regulacijskog pravca uz javnu cestu može iznositi najmanje 5,0 m, a prema ostalim površinama 3,0 m,
- 6) se građevine grade na jedinstvenoj čestici.

Članak 85.a.

(1) Seoskim turizmom (turizam na seoskim gospodarstvima) smatra se oblik turističke djelatnosti koji je usko vezan uz tradicionalni način života seoskog gospodarstva koje u svojoj turističkoj ponudi nudi tradicionalnu domaću prehranu i aktivno sudjelovanje u svim vidovima proizvodnje na seoskom gospodarstvu. Planom se potiče ovaj oblik turističke ponude u već postojećim naseljima te u postojećim napuštenim selima ili grupacijama građevina.

2.3.4. GROBLJA

Članak 86.

(1) Groblja je moguće uređivati unutar utvrđenih površina namjenjenih za razvoj groblja sukladno posebnim propisima. Površine groblja izvan naselja utvrđena su na kartografskim prikazima "Građevinska područja" u mjerilu 1:5.000.

(2) Groblje je ograđeni prostor zemljišta na kojem se nalaze grobna mjesta, komunalna infrastruktura i prateće građevine.

(3) Pratećim građevinama smatraju se mrtvačnica, dvorana za izlaganje na odru, prostorije za ispraćaj umrlih, crkve, kapele, pogonski, radni i službeni dio, prateće usluge (prodaja cvijeća, svijeća i sl.) i sl.

(4) Prateće građevine se grade unutar ograđenog prostora zemljišta koje čini groblje, te iznimno u naselju Nevest izvan toga prostora na planiranoj izdvojenoj površini za groblje.

(5) Na planiranoj izdvojenoj površini za groblje iz stavka (4) ovog članka moguće je graditi/smjestiti samo prateće građevine (bez grobnih mjesta) koje će biti u funkciji postojećeg groblja.

2.4. Izgrađene strukture izvan građevinskih područja

Članak 87.

(1) Izvan građevinskog područja mogu se graditi sljedeće građevine i zahvati:

- rekonstrukcija postojećih građevina (čl.87.a.)
- istraživanje i eksploatacija mineralnih sirovina (čl.88.-93.)
- stambenih i pomoćnih građevina za vlastite (osobne) potrebe na zemljištu od 20 ha i više i za potrebe seoskog turizma na zemljištu od 2 ha i više (čl.95.-99.)
- građevina namijenjenih poljoprivrednoj proizvodnji (čl.94.-107.)
- građevina namijenjenih gospodarenju u šumarstvu i lovstvu (čl.108.-109.)
- rekreacijske djelatnosti (čl.110.-111.)
- kapelica (čl.112.)
- građevine infrastrukture (čl.112.)
- građevina obrane (čl.112.)
- reciklažnih dvorišta za građevinski otpad s pripadajućim postrojenjima čl.173.-174.)
- građevina u funkciji obrade mineralnih sirovina, unutar određenih eksploatacijskih polja (čl.89.-93.).

(2) Građevine što se mogu ili moraju graditi izvan građevinskih područja, moraju se projektirati, graditi i koristiti na način da ne ometaju poljoprivrednu proizvodnju, gospodarenje šumama i vodama, te korištenje drugih građevina i objekata, a da pri tome ne ugrožavaju vrijednosti okoliša i krajolika.

Članak 87.a

(1) Pojedinačne stambene i gospodarske građevine koje se nalaze izvan građevinskog područja, a izgrađene su na temelju građevinske dozvole, posebnog rješenja ili prije 15.02.1968. te za koje je izdano Rješenje o izvedenom stanju temeljem Zakona o postupanju s nezakonito izgrađenim zgradama smatraju se postojećim građevinama i mogu se rekonstruirati u postojećim gabaritima.

(2) Završena zgrada, odnosno završeni dio zgrade za koju je doneseno rješenje o izvedenom stanju može se sukladno posebnim propisima rabiti, rekonstruirati, priključiti na komunalne vodne

građevine, elektroenergetsku mrežu i drugu infrastrukturu.

(3) Nezavršena zgrada, odnosno nezavršeni dio zgrade stambene namjene, poslovne namjene koja nije proizvodna ili namijenjena za obavljanje isključivo poljoprivredne djelatnosti, za koju je doneseno rješenje o izvedenom stanju može se bez lokacijske dozvole, odnosno rješenja o uvjetima građenja završiti u okviru ozakonjenih gabarita te se na istoj može izvesti fasada te ravni, kosi ili zaobljeni krov bez nadozida.

(4) Zgrada, odnosno dio zgrade iz stavka 5. ovoga članka može se priključiti na komunalne vodne građevine, na elektroenergetsku mrežu i drugu infrastrukturu sukladno posebnim propisima.

2.4.1. GOSPODARSKE DJELATNOSTI

Članak 88.

(1) Pod gospodarskim djelatnostima izvan građevinskih područja podrazumijevaju se slijedeće djelatnosti:

- 1) iskorištavanje i eksploatacija mineralnih sirovina,
- 2) poljoprivreda,
- 3) šumarstvo i
- 4) lovstvo.

2.4.1.1. Iskorištavanje i eksploatacija mineralnih sirovina

Članak 89.

1) Pod iskorištavanjem mineralnih sirovina podrazumijevaju se: istraživanje i eksploatacija mineralnih sirovina.

(2) Istraživanje mineralnih sirovina omogućuje se na području obuhvata Plana sukladno odredbama ovog Plana i odredbama posebnih propisa.

(3) Eksploatacija mineralnih sirovina omogućuje se sukladno odredbama posebnih propisa isključivo unutar ovim Planom utvrđenih površina za eksploataciju.

(4) Izuzetno od predhodnog stavka ovog članka, omogućuje se eksploatacija unutar odobrenih eksploatacijskih polja s potrebitim dozvolama i izvan površina utvrđenih za eksploataciju ovim Planom, ali isključivo u funkciji prostorne, oblikovne i tehničke sanacije i privođenja konačnoj namjeni.

(5) Nakon završenog istraživanja iza kojeg ne slijedi eksploatacija, odnosno nakon završetka eksploatacije mineralnih sirovina ili trajnog obustavljanja radova, korisnik koncesije dužan je izvršiti sanaciju površina.

(6) Za svaku eksploataciju obvezna je izrada studije utjecaja na okoliš sukladno posebnom propisu.

Članak 90.

(1) Sukladno prikazu istražnih prostora mineralnih sirovina i odredbama o kriterijima za određivanje lokacija za istraživanje i eksploataciju mineralnih sirovina određenih Prostornim planom Šibensko-kninske županije ovim Planom se utvrđuju sljedeće lokacije površina eksploatacijskih polja i istražni prostori mineralnih sirovina:

Broj	Naziv	Naselje	Mineralna sirovina
EKSPLOATACIJSKA POLJA MINERALNIH SIROVINA*			
1.	“Čvrljevo-Ime Isusovo”	Čvrljevo	arhitektonsko-građevni kamen
2.	“Čvrljevo I”	Čvrljevo	arhitektonsko-građevni kamen
3.	“Čvrljevo “	Čvrljevo	arhitektonsko-građevni kamen
4.	“Čvrljevo II”	Čvrljevo	arhitektonsko-građevni kamen
5.	“Nada”	Donje Planjane	arhitektonsko-građevni kamen
6.	“Sedramić”	Donje Planjane	arhitektonsko-građevni kamen

ISTRAŽNI PROSTORI MINERALNIH SIROVINA*			
1.	“Provalije”	Utore Gornje	arhitektonsko-građevni kamen

* veličina eksploatacijskih polja/istražnih prostora odredit će se primjenom kriterija iz čl. 91. ovog Plana u postupku izdavanja propisanih upravnih akata

(2) Lokacije eksploatacijskih polja i istražni prostori mineralnih sirovina prikazani su na kartografskom prikazu broj: 3. “Uvjeti korištenja, uređenja i zaštite prostora”, a površine koje udovoljavaju kriterijima iz članka 91. i drugim odredbama ovog Plana prikazane su na kartografskom prikazu broj: 1. “Korištenje i namjena prostora”.

(3) Za postojeća eksploatacijska polja (Čvrljevo-Ime Isusovo, Čvrljevo, Čvrljevo I i Čvrljevo II) koja se nalaze u III. zoni sanitarne zaštite u kojoj je zabranjena podzemna i površinska eksploatacija mineralnih sirovina, potrebno je provesti detaljne vodoistražne radove – mikrozoniranje. Ne dokaže li se okolnost iz čl. 36. stavka 2. i 3. Pravilnika o utvrđivanju zona sanitarne zaštite izvorišta treba pristupiti postupku sanacije u skladu sa posebnim propisima.

(4) Obzirom na specifičnu topografiju prostora na kojem su smješteni “Sedramić” i “Nada” i “Sedramić II” (Grad Drniš) potrebno je zonu eksploatacijskog polja mineralnih sirovina sagledati u cjelini te prostor za eksploatacijska polja odrediti na način da se ujedno izvrši i sanacija narušenih vrijednosti krajobraza i vidno narušene vizure s postojećih prometnica. Postojeća eksploatacijska polja trebaju se proširiti na cijelo brdo zahvaćajući prostor do kote podnožja brda okolnog terena uz prioritarnu obvezu sanacije iskopanih jama. Ukupna orijentacijska veličina područja za “Sedramić”, i “Nadu” i “Sedramić II” (Grad Drniš) je ukupno do 39,25 ha.

(5) Unutar istražnog prostora iz stavka 1. ovog članka mogu se utvrditi eksploatacijska polja na način da su zadovoljeni kriteriji za određivanje lokacija za istraživanje i eksploataciju mineralnih sirovina određeni člankom 91. ovog Plana.

(6) Za utvrđivanje novih lokacija istražnih prostora mineralnih sirovina i eksploatacijskih polja mora se provesti postupak izmjena i dopuna ovog Plana.

(7) Planom se omogućuje nastavak eksploatacije na postojećim privremeno napuštenim (izvan funkcije), napuštenim i nesanimiranim eksploatacijskim poljima ukoliko za to postoji opravdanje u rezervama mineralnih sirovina jer bi se na taj način izbjeglo otvaranje novih rana u prostoru i ujedno izvršila sanacija do sada ne saniranih područja eksploatacije. Sva navedena polja da bi se ponovo stavila u funkciju moraju zadovoljavati kriterije iz članka 92., s time da se pri planiranju eksploatacije moraju sanirati postojeći kopovi.

Članak 91.

(1) Kriteriji za određivanje lokacija za istraživanje i eksploataciju mineralnih sirovina su:

- 1) istraživanje i eksploatacija mineralnih sirovina ne može se obavljati na mjestima i na način koji ugrožava podzemne vode,
- 2) nova eksploatacijska polja arhitektonsko-građevinskog kamena i sirovina koje se eksploatiraju bez primjene eksplozivnih sredstava (miniranja) ne smiju se otvarati, niti se postojeća polja smiju širiti u smjeru i na udaljenost manju od 200 m od postojećih građevina, odnosno granica građevinskih područja naselja, turističkih zona, gospodarskih zona (osim gospodarskih zona koje su isključivo namijenjene za proizvodnju, preradu, i skladištenje proizvoda od te mineralne sirovine), rekreacijskih zona i zona posebne namjene. Izuzetno za lokacije na kojima je postojala eksploatacija ta udaljenost može biti i manja ali ne manja od 100 m. Prerada jalovine, koja je u ovom slučaju sav iskopani materijal nepodoban za upotrebu kao arhitektonski kamen, na tim lokacijama ne može se obavljati na udaljenosti manjoj od 1.000 m od postojećih građevina, odnosno granica građevinskih područja naselja, turističkih zona, gospodarskih zona, rekreacijskih zona i zona posebne namjene,
- 3) potrebno je zaštititi krajobrazne vrijednosti vodeći prvenstveno računa o zaštiti vizura šireg područja oko eksploatacijskog polja kojega treba po mogućnosti smjestiti u zatvorene i izdvojene prostore,
- 4) eksploatacijsko polje je potrebno udaljiti od koridora javnih cesta minimalno 200 m od osi kolnika,
- 5) lokacija za eksploataciju arhitektonsko – građevinskog kamena za čiju se eksploataciju ne upotrebljavaju eksplozivna sredstva mora biti na minimalnoj zračnoj udaljenosti od osi kolnika:
 - državne ceste 150 m,
 - županijske ceste 100 m,
 - lokalne ceste 50 m i
 - ostalih cesta 25 m,

Iznimno se za lokaciju Čvrljevo (zapadno od Ž6098) zbog specifičnog smještaja u prostoru i lokalnih uvjeta udaljenost od županijske ceste može biti i manja, ali ne manje od 20 m od osi kolnika,

- 6) unutrašnji transport u proizvodnji i preradi mineralnih sirovina mora se organizirati izvan naseljenih područja,
- 7) istraživanje i eksploatacija mineralnih sirovina ne može se obavljati u/na području, koje je pod zaštitom ili je predloženo za zaštitu po bilo kom osnovu i njegovoj neposrednoj blizini,
- 8) istraživanje i eksploatacija mineralnih sirovina može se odvijati jedino na sigurnoj udaljenosti od speleoloških objekata,
- 9) pri eksploataciji izbjegavati jednostrani kaskadni način eksploatacije (zasjek),
- 10) potrebno je zaštititi krajobrazne vrijednosti vodeći prvenstveno računa o zaštiti vizura šireg područja oko eksploatacijskog polja kojega treba po mogućnosti smjestiti u zatvorene i izdvojene prostore, ne smiju se ugrožavati krajobrazne vrijednosti na taj način da se eksploatacija vrši zadiranjem u istaknute padine već se eksploataciju treba usmjeriti na prostore gdje će se eksploatacija vršiti potpunim uklanjanjem istaknutih morfoloških elemenata (humaka, brdskih kosa itd.).

Članak 92.

(1) Ovim Planom određeno je da se moraju zatvoriti i sanirati (ili prenamijeniti):

- 1) napuštena eksploatacijska polja,
- 2) sva bespravna eksploatacijska polja (ili istražna),
- 3) svi napušteni površinski kopovi materijala.

(2) Sanacija istražnih i eksploatacijskih polja mineralnih sirovina mora biti sastavni dio odobrenja za istraživanje, odnosno eksploataciju.

Članak 93.

- (1) Unutar područja za eksploataciju mineralnih sirovina omogućava se ovim Planom smještaj građevina i uređaja za istraživanje i eksploataciju mineralnih sirovina.
- (2) Pod građevinama za eksploataciju mineralnih sirovina podrazumjevaju se i građevine prerade i uz njih prateći sadržaji (radionice, spremišta gotovih proizvoda, alata i vozila, prostori za boravak zaposlenika), ali samo za sirovine s te lokacije.
- (3) Za građevine iz prethodnog stavka primjenjuju se uvjeti smještaja gospodarskih sadržaja u građevinskim područjima izdvojenih namjena na površini max 0,5 ha.

2.4.1.2. Poljoprivreda

Članak 94.

- (1) Razvoj poljoprivrede, uz tržišna načela, temelji se osobito na obiteljskom gospodarstvu, uključujući i farmerski tip gospodarstva.
- (2) Planom se utvrđuju prostorno-planske smjernice za oživljavanje tradicijskog obiteljskog poljodjelskog gospodarstva, i to na temelju povezanosti domaćinstva i poljodjelskog prostora, te se potiče razvoj manjih i srednjih prerađivačkih pogona, uz podizanje kvalitete života u agrarnom prostoru.

Članak 95

(1) Izvan građevinskog područja, osim u područjima I. i II. zaštitne zone vodocrpilišta, poljoprivrednog zemljišta u Planu označenog kao vrijedno obradivo tlo, prirodnih predjela, odnosno prirodnih resursa kao što su vode (zaštitne zone voda) i šume, arheoloških zona i lokaliteta, zona povijesne baštine i kulturnih dobara izvan područja naselja, zona memorijalne baštine, te ostalih zaštićenih dijelova prirode i dijelova prirode Planom predviđenih za zaštitu ovog Plana, u funkciji obavljanja poljoprivrednih i stočarskih djelatnosti mogu se graditi građevine za smještaj sljedećih gospodarskih sadržaja:

- stambeno-gospodarski sklopovi – poljoprivredno gospodarstvo (farme), koji sadrže gospodarske sadržaje za potrebe biljne i stočarske proizvodnje, te stambene površine za potrebe stanovanja vlasnika i uposlenih djelatnika. Uz ove osnovne sadržaje na poljoprivrednom gospodarstvu moguć je i smještaj sadržaja za pružanje turističkih usluga u seljačkom domaćinstvu, obrtu registriranom za obavljanje poljoprivredne djelatnosti ili pravnoj osobi registriranoj za obavljanje poljoprivredne djelatnosti. Građevine za pružanje turističkih usluga ne mogu se graditi ukoliko nisu izgrađene građevine osnovnih sadržaja.
- građevine za uzgoj (staklenici, plastenici) poljoprivrednih kultura,
- građevine za uzgoj životinja (tovilišta),
- spremišta u vinogradima i spremišta voća u voćnjacima, ostave za alat, oruđe, kultivatore i sl.
- skloništa za ljude i stoku na pašnjacima udaljenim od naselja.
- pčelinjaci,.

(2) Iznimno od stavka (1) zabrana se ne odnosi na izgradnju infrastrukturnih i drugih građevina određenih propisom kojima se uređuje prostorno uređenje i osim u slučaju nasljeđivanja, ali uz izvođenje posebnih mjera zaštite.

- (3) Gradnja građevina iz stavka 1., alineje 1. ovog članka moguća je na zemljištu:
 - ne manjem od 20 ha za stambene i pomoćne građevine za vlastite (osobne) potrebe,
 - ne manjem od 2 ha za potrebe seoskog turizma,
 - ne manjem od 1 ha za potrebe biljne proizvodnje (farme) izvan građevinskog područja u

funkciji obavljanja poljoprivredne djelatnosti, ali bez stanovanja

- (4) Uvjeti gradnje za građevine iz stavka (3) ovog članka su:
- moraju se graditi kao jedinstveni i funkcionalni sklop na jedinstvenom zemljištu koje je privedeno namjeni i zasađeno poljoprivrednim nasadima na najmanje 70% površine,
 - građevine mogu imati vlastitu vodoopskrbu, odvodnju (pročišćavanje otpadnih voda) i energetske sustav,
 - zemljište koje je bilo osnova za utvrđivanje uvjeta gradnje ne može se prenamijeniti niti parcelirati na manje dijelove.
- (5) Gradnja građevina iz stavka 1., alineje 2., alineje 3. i alineje 4. ovog članka moguća je na zemljištu ne manjem od 0,5 ha.
- (6) Gradnja građevina iz stavka 1. alineje 5. moguća je samo na zemljištu ne manjem od 0,2 ha te ih je moguće graditi na područjima većih nadmorskih visina kao prizemne građevine tlocrtna površine do 100 m² i visine vijenca do 3,5 metra.
- (7) Smještaj staklenika i plastenika za uzgoj povrća, voća, cvijeća, te uzgajališta puževa, glista i sl. može se graditi na poljoprivrednim površinama ukoliko to nije u suprotnosti s propisima o zaštiti okoliša.
- (8) Osnova za građenje svih građevina u ovom članku je jedinstveno zemljište koje je privedeno namjeni i zasađeno trajnim poljoprivrednim nasadima u najmanje 70% površine. Čestice koje čine zemljište koje je temelj za ostvarivanje prava na gradnju zgrade/a moraju biti navedene i na svima se upisuje teret, te ne mogu biti osnova za osnivanje drugog prava gradnje. Nadležno tijelo koje izdaje akt za gradnju dužno je u istom odrediti da se uporabna dozvola ne može izdati bez dokaza o upisu tereta. Teret može upisati sam vlasnik ili jedinica lokalne ili regionalne samouprave na temelju tabularne izjave. Poljoprivredno zemljište koje je služilo kao osnova za izdavanje lokacijske dozvole za izgradnju gospodarskih građevina iz ovog članka ne može se parcelirati na manje dijelove.
- (9) Izgradnja biljnih i životinjskih (tovilišta) farmi moguća je jedino u slučaju da je omogućeno priključivanje zemljišta na javnu prometnu mrežu kao i opskrba vodom, sabiranje i odvodnja otpadnih voda, opskrba električnom energijom, odlaganje otpada i sl.
- (10) Prilikom smještaja svih navedenih sadržaja potrebno je ispuniti sve propisane uvjete zaštite okoliša i očuvanja krajobraza.

Članak 96.

- (1) **Sklopom gospodarskih građevina za proizvodnju** (u nastavku: **farma**) se smatra funkcionalno povezana grupa građevina na pripadajućem zemljištu koje se u pravilu smještavaju izvan građevinskih područja. Pod zemljištem se podrazumijeva jedna ili više zemljišnih čestica koje međusobno čine prostornu cjelinu.
- (2) Farme se mogu graditi na zemljištu ne manjem od 1 ha i to za prijavljeno obiteljsko poljoprivredno gospodarstvo.
- (3) Farme se mogu graditi na poljoprivrednoj čestici koja mora imati osiguran pristup s javne prometne površine ili puta s pravom služnosti.

Članak 97.

- (1) Građevine koje se mogu graditi u sklopu farme su:

- 1) osnovne gospodarske građevine za potrebe poljoprivredne djelatnosti,
- 2) građevine za potrebe prerade, pakiranja i skladištenja poljoprivrednih proizvoda koji su u cijelosti ili pretežno proizvedeni na farmi,
- 3) pomoćne građevine (garaža, spremišta poljoprivrednih strojeva, alata i sl.),
- 4) stambene građevine za potrebe stanovanja vlasnika i uposlenih djelatnika,
- 5) građevine ugostiteljsko-turističke namjene za potrebe seoskog turizma smještajnog kapaciteta do najviše 10 ležaja.

(2) Uvjetuje se izgradnja prvenstveno osnovnih građevina, a istovremeno ili tek u slijedećim etapama izgradnja pratećih stambenih građevina i građevina ugostiteljsko-turističke namjene.

(3) Površine i raspored građevina iz stavka 1. ovog članka utvrđuju se u postupku utvrđivanja uvjeta uređenja građevne čestice u skladu s potrebama tehnologije pojedine vrste poljoprivredne djelatnosti. Smještaj građevina je potrebno tako organizirati kako bi se postiglo njihovo grupiranje u jednom dijelu zemljišta.

Članak 98.

(1) Za izgradnju pojedinih vrsta građevina iz članka 96. primjenjuju se odredbe za visinu izgradnje, najmanju udaljenost od javne prometne površine, susjedne čestice i drugih građevina kao i za izgradnju tih građevina unutar građevinskih područja naselja.

(2) Izvan utvrđenih građevinskih područja na zemljištima manjih površina od propisanih člankom 95. dozvoljava se rekonstrukcija postojećih spremišta alata na način da se pri tome poštuje uz uvjete iz prethodnog stavka i uvjet da BRP prizemlja ne prelazi površinu od 30 m².

(3) Poljoprivredno zemljište koje je služilo kao osnova u postupku utvrđivanja uvjeta uređenja građevne čestice za izgradnju farme ne može se dijeliti na manje dijelove.

Članak 99.

(1) Farme se ne mogu graditi na udaljenosti manjoj od 50 m od građevinskih područja naselja i 30 m od prometnica.

(2) Ukoliko se u sklopu farme nalazi tovilište udaljenosti se određuju sukladno čl. 102.

(3) Uvjeti gradnje za farme su:

- ukupna izgrađenost iznosi do 10%,
- maksimalna visina građevina do vijenca ne može biti veća od 8,0 metara.

Članak 100.

(1) Sklopom gospodarskih građevina za uzgoj životinja (u nastavku: **tovilište**) se smatra funkcionalno povezana grupa građevina.

(2) Tovilišta se mogu graditi na zemljištu ne manjem od 0,5 ha.

(3) Tovilišta se mogu graditi na poljoprivrednoj čestici koja mora imati osiguran pristup s javne prometne površine ili puta s pravom služnosti.

(4) Najmanji broj uvjetnih grla temeljem kojeg se može dozvoliti izgradnja tovilišta iznosi 10 uvjetnih grla. Uvjetnim grlom podrazumijeva se grlo težine 500 kg (krava, stelna junica) i obilježava koeficijentom 1. Sve vrste životinja svode se na uvjetna grla primjenom slijedećih koeficijenata:

vrsta životinje	koeficijent	najmanji broj životinja
- krave, stelne junice	1,00	15

- bikovi	1,50	10
- volovi	1,20	13
- junad 1-2 godine	0,70	22
- junad 6-12 mjeseci	0,50	30
- telad	0,25	60
- krmača + prasad	0,55	27
- tovne svinje (preko 6 mjeseci)	0,25	60
- mlade svinje (2-6 mjeseci)	0,13	115
- teški konji	1,20	13
- srednje teški konji	1,00	15
- laki konji	0,80	19
- ždrebad	0,75	20
- ovce, ovnovi, koze i jarci	0,10	150
- janjad i jarad	0,05	300
- tovna perad (procječne težine 1,5 kg)	0,003	5.000
- tovna perad (procječne težine veće od 1,5 kg)	0,006	2.500
- kokoši nesilice konzumnih jaja (prosječne težine 2,0 kg)	0,004	3.750
- kokoši nesilice (prosječne težine veće od 2,0 kg)	0,008	1.875
- nojevi	0,25	60
- sitni glodavci	0,01	1.500
-psi (uzgoj ili skloništa za napuštene životinje)	1,00	15

(5) Iznimno od prethodnog stavka, na poljoprivrednom zemljištu izvan građevinskog područja koje sa izgrađenom građevnom česticom unutar građevinskog područja naselja čini funkcionalnu i vlasničku cjelinu, moguće je graditi jednostavne građevine za smještaj malih životinja (perad, sitni glodavci i sl.) u najvećem broju od 15 uvjetna grla, uz uvjet da BRP građevina ne prelazi 40 m².

Članak 101.

(1) Građevine koje se mogu graditi u sklopu tovilišta su:

- 1) osnovne gospodarske građevine za potrebe stočarske djelatnosti (štala, klaonica, hladnjača i sl.),
- 2) pomoćne građevine (spremišta strojeva, alata i sl.),

(2) Površine i raspored građevina iz stavka 1. ovog članka utvrđuju se u postupku utvrđivanja uvjeta uređenja građevne čestice u skladu s potrebama tehnologije pojedine vrste stočarske djelatnosti. Smještaj građevina je potrebno tako organizirati kako bi se postiglo njihovo grupiranje u jednom dijelu zemljišta.

(3) Uvjeti gradnje za tovilišta su:

- ukupna izgrađenost iznosi do 40%,

- maksimalna visina građevina do vijenca ne može biti veća od 6,0 metara.

Članak 102.

(1) Tovilišta se mogu graditi na slijedećim udaljenostima od građevinskih područja i prometnica, ovisno o broju uvjetnih grla:

KAPACITET TOVILIŠTA (BROJ UVJETNIH GRILA)	MINIMALNE UDALJENOST (U METRIMA)			
	OD GRAĐEVINSKOG PODRUČJA	OD DRŽAVNE CESTE	OD ŽUPANIJSKE CESTE	OD LOKALNE CESTE
10-50	50	50	30	10
51-100	100	50	30	10
101-200	200	80	40	20
201-400	400	100	50	30
401 I VIŠE	500	100	50	30

Članak 103.

(1) Preporuča se oblikovanje građevina na farmama i tovilištima koje će biti u skladu s lokalnom graditeljskom tradicijom i to naročito:

- 1) tlocrt građevine izdužen, s preporučenim omjerom stranica od približno 1:1,5, a sljeme krova mora pratiti smjer dužeg dijela građevine;
- 2) krov mora biti dvostrešan, s eventualno zabatnim krovnim trokutima, nagiba do 45°.

Članak 104.

(1) Na poljoprivrednim površinama mogu se graditi **staklenici i plastenici** za uzgoj voća, povrća, sadnica i ukrasnih biljaka, uzgajališta puževa, glista i sl.

(2) Minimalna veličina zemljišta na kojem je moguće graditi staklenike i plastenike je 5000 m² (0,5ha), ukupna izgrađenost iznosi do 40%, a maksimalna visina građevina do vijenca ne može biti veća od 6,0 metara.

(3) Staklenicima, odnosno plastenicima se smatraju montažne građevine drvene ili metalne konstrukcije prekrivene staklom ili plastičnom folijom.

(4) Staklenici, odnosno plastenici do 100 m² tlocrtne površine mogu se postavljati na građevinskom i poljoprivrednom zemljištu.

(5) Staklenici, odnosno plastenici iznad 100 m² tlocrtne površine mogu se postavljati samo na poljoprivrednom zemljištu.

(6) Pri smještaju staklenika, odnosno plastenika na građevinskoj čestici primjenjuju se uvjeti smještaja za stambene građevine. Površina staklenika odnosno plastenika ne uračunava se u postotak izgrađenosti građevinske čestice.

Članak 105.

(1) Na poljoprivrednim površinama mogu se graditi **spremišta** u vinogradima i spremišta voća u voćnjacima, ostave za alat, oruđe, kultivatore i sl.

(2) Za spremišta se propisuju slijedeći posebni uvjeti:

- 1) svijetla visina prizemlja ne može biti viša od 2,60 m,
- 2) krov mora biti dvostrešan nagiba do 45°,
- 3) krovište se na stropnu konstrukciju postavlja izravno, bez nadozida,

- 4) tlocrtna projekcija mora biti izdužena, a sljeme krova mora biti usporedno s dužom stranom pročelja,
- 5) udaljenost spremišta od međe mora biti najmanje 1,0 m.
- 6) etažna visina spremišta može iznositi najviše jednu nadzemnu etažu (E=Pr) uz mogućnost izvedbe podruma,
- 7) udaljenost spremišta od susjedne međe ne može biti manja od 1,0 m s tim da međusobna udaljenost spremišta koja su izgrađena na susjednim građevinskim česticama ne može biti manja od 6,0 m.

(3) Oblikovanje pojedinačnih gospodarskih građevina mora biti u skladu s autohtonom tradicijskom arhitekturom.

(4) Minimalna veličina zemljišta na kojem je moguće graditi spremište je 5000 m² (0,5ha). Maksimalna veličina spremišta je 30 m², odnosno 80 m² BRP.

Članak 106.

(1) Na poljoprivrednim površinama mogu se graditi **skloništa za ljude i stoku** na pašnjacima udaljenim od naselja.

(2) Udaljenost iz stavka 1 ovog članka ne može biti manja od 1.000 m.

(3) Skloništa se grade pod uvjetima iz članka 105. osim:

- 1) etažna visina skloništa može iznositi najviše jednu nadzemnu etažu (E=Pr) visine vijenca do najviše 3,5 m bez mogućnosti izvedbe podruma,
- 2) tlocrtna površina skloništa:
 - 1 - za ljude ne može biti veća od 20 m²,
 - 2 - za stoku ne može biti veća od 50 m².

Članak 107.

(1) Za smještaj pčelinjaka u odnosu na ostale građevine primjenjuju se uvjeti smještaja pčelinjaka u građevinskim područjima naselja.

2.4.1.3. Šumarstvo

Članak 108.

(1) Šumama i šumskim zemljištem gospodari se temeljem šumskogospodarske osnove.

(2) Sukladno posebnom propisu, omogućuje se izgradnja građevina u šumama za potrebe lovstva i gospodarenja šumama na način da etažna visina građevina može iznositi najviše jednu nadzemnu etažu (E=Pr) uz mogućnost izvedbe podruma.

(3) U šumi i na šumskom zemljištu može se graditi samo šumska infrastruktura, lovnogospodarski i lovnotehnički objekti (gradnja prema uvjetima čl.109), građevine za potrebe obrane, spomenici kojima se obilježavaju mjesta masovnih grobnica žrtava rata i mjesta stradavanja te građevine koje iz tehničkih i ekonomskih uvjeta nije moguće smjestiti izvan šume i šumskog zemljišta a u skladu sa odredbama ovog Plana i posebnim propisima.

2.4.1.4. Lovstvo

Članak 109.

(1) Gospodarenje divljači i lovištima provodi se temeljem lovnogospodarske osnove.

(2) U skladu s posebnim propisom omogućuje se utvrđivanje lovišta i uzgajanje divljači izvan građevinskih područja, na udaljenosti minimalno 300 m od građevinskog područja naselja te područja na kojima borave i rade ljudi, te u tu svrhu izgradnja lovnogospodarskih i lovnotehničkih građevina čije su lokacije određene na kartografskom prikazu 1. Korištenje i namjena površina (lovačkog doma, čeke, hranilišta divljači i sl.) na način da:

- 1) etažna visina lovačkog doma iznosi najviše jednu nadzemnu etažu (E=Pr) uz mogućnost izvedbe podruma i pomoćnog objekta,
- 2) tlocrtna površina lovačkog doma iznosi najviše 100 m², odnosno najviše 200 m² BRP, a pomoćnog najviše 70 m².

2.4.2. REKREACIJSKE DJELATNOSTI

Članak 110.

(1) Izvan građevinskih područja omogućuje se smještaj rekreacijskih igrališta na otvorenom (pješačke, biciklističke i trim staze, i streljana i sl.).

Članak 111.

(1) Smještaj streljane se omogućuje na lokaciji ucrtanoj u Planu na način da je udaljena najmanje 100 m od građevinskih područja naselja i prometnica s tim da metišta budu okrenuta u suprotnom smjeru od njih, a sukladno posebnim uvjetima MUP-a.

2.4.3. OSTALA GRADNJA IZVAN GRAĐEVINSKIH PODRUČJA

Članak 112.

(1) Osim građevina iz točaka 2.4.1. i 2.4.2. ovih Odredbi, izvan građevinskih područja se dozvoljava izgradnja i rekonstrukcija:

- 1) kapelica prizemne visine s najvećom BRP od 30 m²,
- 2) građevina posebne namjene (građevine od interesa za obranu zemlje i zaštitu od elementarnih nepogoda i sl.) u skladu s posebnim propisima, te građevine infrastrukture kao što su:
 - 1 - benzinska postaja (u naselju Unešić na lokaciji označenoj na kartografskom prikazu 1. Korištenje i namjena površina) s pratećim sadržajima uz prometnice (pod pratećim sadržajima podrazumjevaju se: trgovački i uslužni sadržaji do bruto površine 200 m², ugostiteljski sadržaji bez smještajnih kapaciteta do bruto površine 200 m², praonica automobila do bruto površine 100 m², servisni sadržaji - parkiralište za kamione površine do 500 m², garaža za popravak kamiona do bruto površine 500 m², sanitarije) etažne visine najviše jedne nadzemne etaže (E=Pr, najveće visine vijenca 4,0 m, iznimno visina može biti veća za građevine servisnih sadržaja – garaže za popravak kamiona),
 - 2 - odmorišta sa sanitarnim građevinama,
 - 3 - nadstrešnice na linijama javnog prijevoza.

(2) Benzinske postaje ne mogu se graditi na područjima koje je ovim Planom planirano za zaštitu kao prirodna ili kulturna baština, poljoprivrednom zemljištu označenom kao vrijedno ili ostalo obradivo tlo. Benzinske postaje ne mogu se graditi na vodozaštitnim područjima ukoliko to nije dopušteno posebnim zakonom i propisima na temelju posebnog zakona.

3. Uvjeti smještaja gospodarskih djelatnosti

Članak 113.

(1) Smještaj gospodarskih djelatnosti omogućen je:

- 1) unutar građevinskih područja naselja pod uvjetima propisanim u poglavlju 2.2.2. ovih odredbi,
- 2) unutar građevinskih područja izdvojenih namjena pod uvjetima propisanim u poglavlju 2.3. ovih odredbi, i
- 3) izvan građevinskih područja na poljoprivrednim i šumskim površinama vodama pod uvjetima propisanim u poglavlju 2.4.1. ovih odredbi.

4. Uvjeti smještaja društvenih djelatnosti

Članak 114.

(1) Smještaj javnih društvenih djelatnosti omogućen je unutar građevinskih područja naselja pod uvjetima propisanim u poglavlju 2.2.3.

(2) Iznimno, od prethodnog stavka, izvan građevinskih područja naselja omogućuje se smještaj vjerskih građevina, sukladno izrazu tradicijske arhitekture vjerskih građevina ovog prostora.

(3) Smještaj sportsko-rekreacijskih, odnosno rekreacijskih djelatnosti omogućen je:

- 1) unutar građevinskih područja naselja pod uvjetima propisanim u točki 2.2.3.2.,
- 2) izvan građevinskih područja pod uvjetima propisanim u točki 2.4.2. ovih odredbi.

5. Uvjeti za utvrđivanje koridora ili trasa i površina za prometne, komunalne i infrastrukturne sustave

Članak 115.

(1) Uvjeti za utvrđivanje koridora, trasa i površina infrastrukturnih građevina određuju se obzirom na namjenu, značaj/razvrstaj i plansku kategoriju građevine.

(2) Obzirom na namjenu infrastrukturnih građevina određuju se koridori, trase i površine za:

- 1) prometnu infrastrukturu i to za:
 - 1 - cestovni promet,
 - 2 - željeznički promet, i
 - 3 - javne telekomunikacije,
- 2) komunalnu i infrastrukturnu mrežu i to:
 - 1 - energetiku, i
 - 2 - vodno gospodarstvo.

(3) Obzirom na značaj/razvrstaj infrastrukturnih građevina određuju se koridori, trase i površine za:

- 1) građevine od državnog, županijskog i lokalnog značaja, te
- 2) magistralne i lokalne građevine.

(4) Obzirom na plansku kategoriju infrastrukturnih građevina određuju se:

- 1) trase i površine za postojeće građevine,
- 2) koridori i površine za planirane građevine, te
- 3) koridori za građevine u istraživanju.

Članak 116.

(1) Koridori, trase i lokacije infrastrukturnih sustava u grafičkom dijelu Plana, usmjeravajućeg su značenja i dozvoljene su odgovarajuće prostorne prilagodbe koje ne odstupaju od koncepcije rješenja.

(2) Paralelno vođenje i preklapanje infrastrukturnih koridora i trasa omogućuje se sukladno posebnim propisima uz obvezno prethodno međusobno usuglašavanje.

(3) Smještaj površinskih infrastrukturnih građevina (trafostanice nazivnog napona manjeg od 110 kV i sl.) utvrdit će se sukladno tehničkim i sigurnosnim zahtjevima za pojedinu građevinu.

Članak 117.

(1) Detaljno određivanje trasa prometnica, komunalne i energetske infrastrukture koji su određeni PPUG-om utvrđuje se stručnim podlogama, odnosno idejnim rješenjima (projektima) za izdavanje lokacijske dozvole, vodeći računa o konfiguraciji tla, posebnim uvjetima i drugim okolnostima.

(2) Pri projektiranju i izvođenju pojedinih građevina i uređaja komunalne infrastrukture potrebno se pridržavati važećih propisa, kao i propisanih udaljenosti od ostalih infrastrukturnih građevina i uređaja.

Članak 118.

(1) Planom se omogućuje rekonstrukcija postojećih infrastrukturnih mreža, te njihova dogradnja novim infrastrukturnim građevinama kako unutar građevinskih područja, tako i izvan njih.

(2) Uz prometne površine mogu se graditi i rekonstruirati benzinske postaje, uz uvjet da ispunjavaju uvjete propisane posebnim propisima. Kao prateći sadržaji benzinske postaje mogu se planirati ugostiteljski, trgovački, servisni i ostali uslužni sadržaji koji se obavljaju u funkciji prometa (ostali uvjeti u čl. 112).

5.1. Prometna infrastruktura

5.1.1. CESTOVNI PROMET

5.1.1.1. Mreža javnih i nerazvrstanih cesta

Članak 119.

(1) Cestovni promet Općine Unešić čini cestovna mreža javnih i nerazvrstanih cesta koja je prikazana na kartografskom prikazu broj: 1. "Korištenje i namjena prostora". U odnosu na prikaz moguće su promjene temeljem akta o razvrstavanju kojeg donosi nadležno ministarstvo.

(2) Područjem Općine prolazi planirani koridor/trasa brze ceste Zagreb - Split (trasa u istraživanju) prikazan na kartografskom prikazu broj: 1. "Korištenje i namjena prostora". Kako do trenutka donošenja ovog Plana trasa nije definirana, odnosno istražena i utvrđen detaljni položaj, ta je planirana prometnica definirana ne točnim položajem, već koridorom/trasom.

Članak 120.

(1) Površine za smještaj planiranih cesta, te njihovih alternativnih trasa, izvan izgrađenih dijelova građevinskih područja i onih područja za koja nije izrađen plan užeg područja ili idejno rješenje prometne građevine, čine koridori slijedećih širina:

- 1) 200 m za autocestu,
- 2) 150 m za državnu brzu cestu,
- 3) 100 m za državnu cestu,
- 4) 70 m za županijske ceste,
- 5) 50 m za lokalne ceste i
- 6) 25 m za nerazvrstane ceste.

(2) Za koridor brze ceste u istraživanju potrebno je izvršiti dodatna stručno-planerska istraživanja, temeljem kojih će se utvrditi mogućnost njenog trasiranja unutar tog koridora.

(3) Do izdavanja odobrenja za zahvate u prostoru prema Zakonu (lokacijska dozvola) za prometne građevine, nije moguća izgradnja građevina drugih namjena unutar koridora iz prethodnog stavka, osim linijskih infrastrukturnih i komunalnih građevina.

Članak 121.

(1) Koridori planiranih prometnica unutar kojih je isključena izgradnja drugih sadržaja osim infrastrukturnih pratećih građevina do utvrđivanja njihove točne trase (položaja) iznose:

- Za državne ceste:
 - 200 m za autocestu
 - 150 m za brzu cestu
 - 100 m za ostale ceste,
- Za županijske ceste 70 m.

(2) Širine određene u prethodnom stavku mogu biti i manje u već izgrađenim dijelovima građevinskih područja u skladu s posebnim propisima.

(3) Na dionicama cestovne mreže mogući su ispravci radi poboljšanja tehničkih elemenata, pri čemu se to ne smatra promjenom trase.

5.1.1.2. Javne prometne površine – ulice

Članak 122.

(1) Sve javne prometne površine unutar građevinskih područja na koje postoji neposredan pristup s građevnih čestica ili su uvjet za formiranje građevne čestice jesu ulice, koje se moraju projektirati, graditi i uređivati na način da se omogućuje vođenje komunalne i druge infrastrukture, te moraju biti vezane na sustav javnih cesta.

(2) Ulice u naselju koje su razvrstane kao županijske ili lokalne ceste smatraju se tom vrstom cesta (javne ceste).

(3) Kolnici ulica iz stavka 1. ovog članka moraju imati najmanju širinu 5,5 m za dvije prometne trake, odnosno 3,5 m za jednu prometnu traku.

(4) Samo jedna prometna traka može se izgrađivati iznimno na preglednom dijelu kolnika do najviše 500 m, pod uvjetom da se na svakih 250 m uredi ugibalište, odnosno u slijepim ulicama čija dužina ne prelazi 100 m na preglednom dijelu ili 50 m na nepreglednom.

(5) Na završetku slijepice ulice potrebno je izvesti okretište koje će svojim tehničkim karakteristikama zadovoljavati uvjetima prometovanja intervencijskim vozilima, te vozilima za odvoz otpada.

(6) Izuzetak od navedenog u stavicima 3., 4. i 5. ovog članka moguć je isključivo u izgrađenim dijelovima naselja gdje su elementi postojećih ulica već definirani na način da nije moguće njihovo proširenje.

Članak 123.

(1) Najmanja udaljenost regulacijskog pravca od ruba kolnika treba osigurati mogućnost izgradnje odvodnog jarka, usjeka, nasipa, bankine i nogostupa, a ne može biti manja od one određene posebnim propisima.

(2) Uz kolnik ulice je potrebno predvidjeti obostrano uređenje nogostupa u širini koja ovisi o pretpostavljenom broju korisnika, ali ne manjoj od 1,50 m.

(3) Izuzetno, tamo gdje nije moguće ili nema opravdanih razloga za to, uz kolnik se može osigurati

izgradnja nogostupa samo uz jednu stranu ulice.

(4) Ne dozvoljava se izgradnja građevina, zidova i ograda, te podizanje nasada koji sprečavaju proširivanje preuskih ulica, uklanjanje oštih zavoja, te zatvaraju vidno polje vozača i time ometaju promet.

(5) Sve prometne površine trebaju biti izvedene bez arhitektonskih barijera tako da na njima nema zapreka za kretanje niti jedne kategorije stanovništva.

Članak 124.

(1) U koridoru ulice ili ceste moguća je gradnja i uređivanje biciklističkih staza sukladno odredbama posebnih propisa i normativa.

(2) Gradnju i uređivanje biciklističkih traka moguće je izvesti u koridoru prometnice:

- 1) odvojeno od kolnika u drugoj razini,
- 2) kao fizički odvojeni dio kolnika,
- 3) prometnim znakom odvojeni dio kolnika,
- 4) izvan koridora prometnice.

5.1.1.3. Promet u mirovanju

Članak 125.

(1) Smještaj potrebnog broja parkirališnih ili garažnih mjesta potrebno je predvidjeti na pripadajućoj građevnoj čestici.

(2) Iznimno, od prethodnog stavka parkirališta i garaže mogu se uređivati i graditi i na drugoj građevnoj čestici kao skupni javni ili privatni parkirališni ili parkirališno-garažni prostor za više građevina u susjedstvu, ali isključivo istovremeno s gradnjom građevina kojima služe.

Članak 126.

(1) Na 1.000 m² BRP građevina na građevnoj čestici, ovisno o vrsti i namjeni građevina i djelatnosti koje se obavljaju u njima, potrebno je osigurati broj parkirališnih/garažnih mjesta za osobna vozila prema slijedećoj tablici:

NAMJENA GRAĐEVINE - DJELATNOST	BROJ PGM
proizvodnja, skladišta i sl.	6
trgovine	30
ostali poslovni sadržaji	15
restorani i kavane	45

(2) Kada se potreban broj parkirališnih/garažnih mjesta, obzirom na posebnosti djelatnosti ne može odrediti prema tablici iz prethodnog stavka, odredit će se po jedno parkirališno-garažno mjesto za:

- 1) pretežito industrijsku proizvodnu namjenu, skladišta i sl. na 3-8 zaposlenih u većoj radnoj smjeni,
- 2) ugostiteljske građevine na 4-12 sjedećih mjesta, ovisno o lokalnim uvjetima,
- 3) hotele, motele, pansione i sl. na 3-6 ležaja, u skladu s propisima o vrsti i kategoriji građevine, te 1 autobusno mjesto na 50 ležaja,
- 4) škole i predškolske ustanove na jednu učionicu ili dječju grupu,
- 5) ambulante, domove zdravlja, socijalne ustanove na 4 zaposlena u smjeni,
- 6) kazališta, koncertne dvorane, kina i sl. na 20 sjedala,

- 7) vjerske građevine na 5-20 sjedala, ovisno o lokalnim uvjetima,
- 8) ostale građevine javne namjene na 3 zaposlena u smjeni,
- 9) sportske dvorane igrališta s gledalištima na 20 sjedala, te 1 autobusno mjesto na 500 sjedala.

(3) Za potrebe stanovanja utvrđuje se potreba od najmanje 1 parkirališnog/garažnog mjesta na 1 stan unutar dijela građevinskog područja naselja ili poljoprivrednih gospodarstava izvan građevinskih područja naselja.

(4) Minimalni broj parkirališnih mjesta ovisno o djelatnosti, određen ovim Planom, mora biti zadovoljen na građevinskoj čestici na kojoj je planirana izgradnja. Za područja za koja je propisana izrada UPU-a pored navedenog u prethodnoj rečenici parkirališta se mogu riješiti na zasebnoj građevinskoj čestici u neposrednoj blizini što mora biti određeno tim planom. Javna parkirališta ne mogu biti zamjena za određeni minimalni broj parkirališnih mjesta bez obzira na njihov smještaj.

Članak 127.

(1) Pri određivanju parkirališnih potreba za građevine ili grupe građevina s različitim sadržajima može se predvidjeti isto parkiralište za različite vrste i namjene građevina, ako se koriste u različito vrijeme.

(2) Za dijelove građevina namijenjenih ugostiteljskim djelatnostima zatvorenog tipa (kantine i sl.) koje se nalaze u sklopu građevina drugih osnovnih namjena, izuzev stambene i stambeno-poslovne, a koriste se istovremeno, propisuju se uvjeti za parkirališta u cjelosti za osnovnu namjenu.

(3) Za parkiranje osobnih vozila može se koristiti prostor uz kolnik, isključivo kao javno parkiralište namijenjeno pretežito posjetiteljima i drugim povremenim korisnicima, te vozilima javnih službi kad njegova širina to omogućava i kad to ne ometa pristup interventnim i dostavnim vozilima, te prolaz pješaka, biciklista i invalidnih osoba.

(4) Postojeće garaže i parkirališna/garažna mjesta ne mogu se prenamijeniti u druge sadržaje, ako se ne osigura drugo parkirališno-garažno mjesto na istoj ili na drugoj građevnoj čestici, u skladu s ovim odredbama.

(5) Na javnim parkiralištima/garažama za vozila osoba s invaliditetom potrebno je osigurati najmanje 5% parkirališnih/garažnih mjesta od ukupnog broja, a najmanje jedno.

(6) Uz građevinu, odnosno u građevini javne i poslovne namjene, te građevine stambene i stambeno-poslovne namjene prema posebnom propisu potrebno je osigurati najmanje 5% parkirališnih/garažnih mjesta od ukupnog broja, a najmanje jedno.

5.1.2. ŽELJEZNIČKI PROMET

Članak 128.

(1) Željeznički promet na području Općine Unešić čini željeznička pruga za međunarodni promet M604 Oštarije-Gospić-Knin-Split s postojećim službenim mjestima:

- 1) kolodvor Unešić (KM 265+351),
- 2) stajalište Planjane (KM 262+016),
- 3) stajalište Cera (KM 271+177) te
- 4) 6 željezničko-cestovnih prijelaza (KM 259+076, KM 260+080, KM 262+622, KM 266+619 i KM 267+400).

(2) Razvrstaj željezničkih pruga prikazan na kartografskom prikazu, broj: 1. "Korištenje i namjena površina" utvrđen je sukladno posebnim propisima.

(3) Planom se omogućuje rekonstrukcija građevina željezničkog prometa (u sklopu kojih je moguća korekcija trase, elektrifikacija, izgradnja prijelaza i dr.), te izgradnja industrijskih kolosijeka za potrebe gospodarskih sadržaja uz uvjete propisane Zakonom i posebnim propisima.

(4) Industrijski kolosjeci radnih zona, kolodvorske i pogonske zgrade Prostornim planom Šibensko-kninske županije određeni su kao građevine od važnosti za Županiju.

(5) Površine za smještaj postojećih željezničkih pruga su:

- 1) koridor širine najmanje 30 m izvan građevinskih područja i unutar neizgrađenih dijelova građevinskih područja, a unutar izgrađenih dijelova građevinskih područja širina koridora određena je sukladno posebnim propisima za željezničku prugu za međunarodni promet M604 Oštarije-Gospić-Knin-Split,
- 2) koridor širine najmanje 15 m za smještaj industrijskog kolosijeka.

(6) Za izgradnju građevina, postrojenja, uređaja i svih vrsta vodova za potrebe vanjskih korisnika u zaštitnom pružnom pojasu (pojas koji čini zemljište s obje strane željezničke pruge odnosno kolosijeka, na udaljenosti od 100 mjereno vodoravno od osi krajnjega kolosijeka sa svake strane, kao i pripadajući zračni prostor), potrebno je zatražiti posebne uvjete gradnje od HŽ Infrastrukture d.o.o. u skladu s posebnim propisima.

(7) Kod rekonstrukcije i gradnje željezničke infrastrukture potrebno je poštivati uvjete važeće zakonske regulative za područje željezničke infrastrukture.

5.1.3. ZRAČNI PROMET

Članak 129.

(1) Iznad područja Općine Unešić postoje zračni putevi koji služe za dolaske i odlaske zrakoplova na zračnu luku Split kao i za prelete istih, na minimalnim visinama od 300 m iznad terena pa na više. Zračni putevi podložni su promjenama u zavisnosti od potreba zračnog prometa.

Članak 130.

(1) Na području Općine Unešić je potrebno uvažavajući sve dijelove Plana istražiti moguću lokaciju za planiranje i izgradnju zračne luke niže kategorije – sportska zračna luka, letjelište ili sl. sukladno posebnim propisima, čije se planiranje temelji na gospodarskim programima (uključujući potrebe turizma, sporta, poljodjelstva i dr.).

5.1.4. POŠTA I JAVNE TELEKOMUNIKACIJE

5.1.4.1. Pošta

Članak 131.

(1) Razmještaj jedinica poštanske mreže (poštanski uredi) određen je uvjetima smještaja društvenih djelatnosti, odnosno potrebama konzuma.

(2) Novi poštanski uredi ustrojavaju se i izgrađuju sukladno posebnim propisima i ovim odredbama.

5.1.4.2. Javne telekomunikacije

Članak 132.

(1) Planom se osiguravaju koridori za izgradnju telekomunikacijske kanalizacije za magistralne i korisničke veze najmanje širine od 5m izvan izgrađenih dijelova građevinskih područja.

(2) Nova elektronička komunikacijska infrastruktura za pružanje javnih komunikacijskih usluga putem elektroničkih komunikacijskih vodova, određuje se planiranjem koridora prema sljedećim načelima:

- u naseljima: podzemno i/ili nadzemno u zonama pješačkih staza ili zelenih površina,
- za međunarodno, magistralno i međumjesno povezivanje: podzemno sljedeći koridore prometnica ili željezničkih pruga. Iznimno kada je to moguće, samo radi bitnog skraćivanja trasa, koridor se može odrediti i izvan koridora prometnica ili željezničkih pruga vodeći računa o pravu vlasništva.

(3) Nova elektronička komunikacijska infrastruktura za pružanje komunikacijskih usluga putem elektromagnetskih valova, bez korištenja vodova, planira se postavom baznih stanica i njihovih antenskih sustava na antenskim prihvata na izgrađenim građevinama i rešetkastim i/ili jednocjevnim stupovima u naseljima i izvan njih, bez detaljnog definiranja (točkastog označavanja) lokacija za naselja i to posebno za brdovita, a posebno za ravničasta područja vodeći računa o mogućnosti pokrivanja tih područja radijskim signalom koji će se emitirati radijskim sustavima smještenim na te antenske prijvate (zgrade i/ili stupove) uz načelo zajedničkog korištenja od strane svih operatora-koncesionara, gdje god je to moguće.

(4) Izgrađena elektronička komunikacijska infrastruktura za pružanje javnih komunikacijskih usluga putem elektroničkih komunikacijskih vodova može se dograđivati, odnosno rekonstruirati te eventualno proširivati radi implementacije novih tehnologija i/ili kolokacija, odnosno potreba novih operatora, vodeći računa o pravu zajedničkog korištenja od strane svih operatora.

Članak 133.

(1) Za svaku građevinu, bez obzira na njezinu visinu, koja se nalazi na trasi radijskog koridora ili u njegovoj blizini moraju se utvrditi elementi ograničenja u planovima užih područja ili pri izdavanju lokacijskih uvjeta.

(2) Za građevine koje se nalaze izvan zračnih koridora, a više su od 35 m mora se ishoditi suglasnost za njihov smještaj u odnosu na radijske koridore.

Članak 134.

(1) Bazna postaja pokretnih TK mreža (antenski stup i prostor za opremu) smještava se na zasebnoj građevnoj čestici s osiguranim kolnim pristupom izvan:

- 1) građevinskih područja (iznimno, ako se na zadovoljavajući način ne može pokriti planirano područje signalom, a što se dokazuje dokumentacijom za ishodište odgovarajućeg odobrenja, moguće je locirati samostojeći antenski stup i unutar građevinskog područja naselja),
- 2) rekreacijskih površina,
- 3) zaštićenih dijelova prirode i dijelova prirode predloženih za zaštitu temeljem posebnog propisa ili Plana,
- 4) područja zaštićenih kulturnih dobra ili onih predloženih za zaštitu, odnosno područja u njihovoj neposrednoj blizini,
- 5) područja zaštite ekspozicije naselja,
- 6) infrastrukturnih koridora i površina sa (zaštitnim) zonama posebno uvjetovane izgradnje
- 7) za planirane samostojeće antenske stupove na području ekološke mreže, koji sami ili sa drugim zahvatima mogu imati bitan utjecaj na područje ekološke mreže, treba ocijeniti, sukladno Zakonu o zaštiti prirode, njihovu prihvatljivost za ekološku mrežu odnosno na ciljeve očuvanja tog područja ekološke mreže,

- 8) na potencijalnim lokacijama unutar planiranih zona treba, u slučajevima kada je to određeno posebnim propisima iz područja zaštite i očuvanja kulturnih dobara, provesti dodatna istraživanja vezana uz postojanje primjera graditeljske baštine, mogućih arheoloških lokaliteta i utjecaja na pejzažnu sliku i vizure šireg prostora.

(2) Na kartografskom prikazu 2. Infrastrukturni sustavi i mreže određene su planirane elektroničke komunikacijske zone za smještaj samostojećeg antenskog stupa.

Uvjetuje se gradnja samostojećeg stupa takvih karakteristika da može prihvatiti više operatora. Detaljni položaj samostojećeg antenskog stupa unutar planirane elektroničke komunikacijske zone odredit će se prema posebnim uvjetima izdanim u svrhu izrade glavnog projekta, a prema posebnim propisima, pravilima struke i odredbama ovog Plana uz primjenu slijedećih uvjeta:

- poštivati zatečene prirodne vrijednosti i ograničenja,
- poštivati karakteristične i vrijedne vizure, slike mjesta i ambijentalne vrijednosti,
- visina stupa određuje se prema uvjetima na terenu, a u skladu s posebnim uvjetima tijela i/ili osoba određenim posebnim propisima koji propisuju posebne uvjete prilikom izrade glavnog projekta.

(3) Pri iznimnom određivanju detaljnog položaja samostojećeg antenskog stupa unutar građevinskih područja naselja, sukladno alineji 1. stavka (1) ovog članka, primjenjuju se slijedeći uvjeti:

- ukoliko je neophodno graditi samostojeći antenski stup unutar građevinskog područja, prioritetno odabrati smještaj unutar područja gospodarske, infrastrukturne i sl. namjene,
- samostojeći antenski stup ne graditi unutar područja pretežito stambene namjene,
- samostojeći antenski stup ne graditi na prostorima namijenjenim za zdravstvene, socijalne, predškolske i školske sadržaje,
- poštivati zatečene prirodne vrijednosti i ograničenja, karakteristične i vrijedne vizure, slike mjesta i ambijentalne vrijednosti.

Članak 134a.

(1) Dopušteno je postavljanje elektroničke komunikacijske infrastrukture i povezane opreme na postojeće građevine u skladu s posebnim uvjetima tijela i/ili osoba određenih posebnim propisima koji propisuju posebne uvjete prilikom ishoda lokacijske dozvole.

(2) Antenski prihvat na postojeće građevine postavljaju se u skladu s posebnim uvjetima tijela i/ili osoba određenih posebnim propisima koji propisuju posebne uvjete prilikom ishoda akta kojim se odobrava građenje te uz sljedeće opće uvjete:

- antenski prihvat izvodi se kao nosač stupnog profila (zabranjuje se korištenje rešetkastih nosača),
- ukupna visina antenskog prihvata može iznositi do 1/3 ukupne visine građevine,
- prilikom postavljanja antenskog prihvata potrebno je osigurati sve bitne zahtjeve za građevinu na koju se prihvat postavlja, posebno zahtjev u pogledu mehaničke otpornosti i stabilnosti konstrukcije građevine kao i mehaničke otpornosti i stabilnosti konstrukcije antenskog prihvata.

5.2. Infrastrukturni i komunalni sustavi

5.2.1. ENERGETIKA

Članak 135.

(1) Dijelove šireg (državnog i županijskog) energetskog sustava koji su prisutni na području Općine Unešić čini elektroenergetska mreža.

(2) Osim elektroenergetskog sustava navedenog u prethodnom stavku, Planom se u pogledu racionalnog korištenja energije omogućava korištenje drugih izvora (plin, vjetroelektrane i sl.)

ovisno o energetskim i gospodarskim potencijalima pojedinih područja Općine, te razvoja mreže na području države i županije.

(3) Dopunski izvori energije su obnovljivi izvori energije vode, sunca, vjetra, te toplina dobivena iz industrijske proizvodnje, bio otpada i okoline.

(4) Podobnim lokacijama za smještaj sunčevih elektrana snage veće od 200 kW, a manje od 10 mW, smatraju se područja:

- određena za smještaj sunčevih elektrana izvan građevinskog područja,
- gospodarske zone.

(5) Uvjeti za smještaj sunčevih elektrana su:

- za površine namijenjene za smještaj sunčevih elektrana mora se osigurati pristup na prometnu površinu, a do spajanja na javni sustav odvodnje, odvodnju riješiti vlastitom nepropusnom sabirnom jamom, a vodoopskrbu vodospremom.
- u područjima određenim za smještaj sunčevih elektrana moguće je smještati kolektore i/ili fotonaponske panele na najviše 80 % površine tog područja,
- u gospodarskim zonama moguće je smještati kolektore i/ili fotonaponske panele snage veće od 200kW na zasebnim česticama unutar zone s tim da ukupna površina sunčeve elektrane ne bude veća od 2% ukupne površine zone,
- površina za smještaj sunčeve elektrane, smještaj kolektora i/ili panela mora biti takav da ne stvara svjetlosnu refleksiju prema građevinama u kojima borave ljudi (stalno ili povremeno) i prema javnim prometnicama,
- smještaj kolektora i/ili panela mora biti na način da se ne poremeti biljni i životinjski svijet (razmak, visina stupa),
- pomoćne građevine (spremišta, radionice i sl.) mogu se graditi kao prizemnice, površine do max. 50 m², max. visine 7 m (mjereno od kote konačno zaravnatog terena do gornjeg ruba krovnog vijenca),
- udaljenost trafostanice od granice građevne čestice iznosi najmanje 1 m,
- područje sunčeve elektrane mora biti ograđeno,
- unutar područja sunčeve elektrane potrebno je osigurati najmanje 2 parkirališna mjesta/ pomoćnoj građevini u funkciji elektrane,
- tvari štetne za okoliš (toksične tvari, hidraulična ulja, maziva, plinove, PVC materijale i drugo) koje nastaju na ovim infrastrukturnim površinama potrebno je zbrinuti sukladno važećim propisima o okolišu i otpadu,
- prirodnu konfiguraciju terena, visoko i nisko autohtono raslinje potrebno je u što većoj mjeri sačuvati,
- radi očuvanja negativnog utjecaja na životinjske organizme, potrebno je koristiti fotonaponske panele koji ne oponašaju vodene površine.

(6) Smještaj kolektora i/ili fotonaponskih panela snage manje od 200 kW moguć je unutar zona gospodarske namjene samo ukoliko se kolektori i/ili paneli postavljaju na postojeće ili planirane građevine kao i na postojeće ili planirane nadstrešnice. Smještaj kolektora i/ili fotonaponskih panela unutar navedenih zona moguć je i na negradivom dijelu čestice na način da se ne zauzima više od 20% ukupne površine čestice te da je tlo ispod ovako postavljenih kolektora i/ili panela i dalje ozelenjeno.

(7) Unutar građevinskih područja naselja, smještaj kolektora i/ili panela snage manje od 200 kW moguć je samo ukoliko se kolektori i/ili paneli postavljaju na postojeće ili planirane građevine i nadstrešnice. Kada se postavljaju na kosim krovovima moraju biti smješteni u ravnini krovne plohe i pod uvjetom da ne ugrožavaju okoliš, te vrijednosti kulturne baštine i lokalnog krajobraza.

(8) Nije dozvoljena gradnja solarnih kolektora, fotonaponskih ćelija i drugih objekata obnovljivih izvora energije na područjima i građevinama zaštićenim temeljem Zakona o zaštiti prirode i Zakona o zaštiti kulturne baštine.

(9) Kad se solarni kolektori i fotonaponske ćelije smještaju na kosi krov, njihova ploha ne smije biti udaljena više od 200 mm od plohe krova, a kad se postavljaju na ravni krov, njihov najviši dio ne smije biti viši od 2 m od plohe krova.

(10) Nije dozvoljena gradnja objekata te postavljanje solarnih kolektora, fotonaponskih ćelija energije u građevinskim područjima naselja na terenu (zemljištu).

(11) U građevinama industrijske proizvodnje moguće je korištenje energenata iz alternativnih izvora energije koji su kategorizirani kao neopasni uz uvjet da su zadovoljeni svi tehnički uvjeti kao i uvjeti u pogledu zaštite okoliša te drugi uvjeti u skladu s posebnim propisima.

(12) Smještaj građevina u kojima se koristi biomasa za proizvodnju energije moguć je unutar izdvojenih zona gospodarske namjene te na područjima na kojima se uzgaja poljoprivredna kultura (biomasa) (lokacija u Podumcima označena kao površina za smještaj sunčeve elektrane) uz uvjet da se proizvodnjom ne utječe negativno na okoliš.

(13) Smještaj građevina u kojima se koristi bioplin za proizvodnju energije moguć je unutar područja odlagališta otpada te na prostorima farmi za uzgoj stoke.

5.2.1.1. Plinoopskrbna mreža

Članak 136.

(1) Planom se omogućava gradnja plinoopskrbne mreže na području naselja Unešić, te ostatku Općine sukladno razvoju mreže.

(2) Sustav u ovoj fazi (do gradnje sustava oslonjenog na županijsku mrežu plinoopskrbe) čini skladište plina u zoni Unešić s pretpostavljenom gradnjom distribucijskog sustava i njegovim građevinama i uređajima do potrošača.

(3) Distribucijski plinovodi u pravilu se smještavaju unutar zajedničkog infrastrukturnog koridora prometnice, odnosno uz nju u zasebnom koridoru.

(4) Širina koridora/trase distribucijskog plinovoda, te veličine građevnih čestica građevina i uređaja, udaljenosti i sigurnosne zone određene su posebnim propisima.

(5) Pozicije koridora/trase distribucijskog plinovoda utvrdit će se odgovarajućom stručnom dokumentacijom kojom će se utvrditi i posebni uvjeti građenja.

5.2.1.2. Elektroenergetska mreža

Članak 137.

(1) Elektroenergetsku mrežu na području Općine Unešić čine slijedeće elektroenergetske građevine:

- 1) prijenosni uređaji (postojeći i planirani),
- 2) proizvodni uređaji (lokacije za istraživanje mogućeg smještaja vjetroelektrana).

(2) Planom se osiguravaju:

- 1) koridori za smještaj prijenosnih uređaja - dalekovoda naponskog nivoa 35 kV, 110 kV i

većeg,

- 2) površine za smještaj proizvodnih uređaja – lokacije za istraživanje mogućeg smještaja vjetroelektrana.

(3) Najmanja širina koridora postojećeg dalekovoda naponskog nivoa 400 kV iznosi ukupno 70 m, odnosno obostrano od njegove osi po 35 m, ako drugačije nije utvrđeno posebnim propisom, odnosno normativima.

(4) Korištenje i uređenje prostora unutar koridora iz prethodnog stavka treba biti u skladu s posebnim propisima i uvjetima nadležnih tijela i pravnih osoba s javnim ovlastima.

(5) Način priključenja i trasa priključnog dalekovoda/kabela vjetroelektrana i sunčanih elektrana na elektroenergetsku mrežu za koje operator prijenosnog ili distribucijskog sustava nije mogao utvrditi uvjete priključka na postojeću infrastrukturu te nije grafički prikazan priključak u grafičkom dijelu Plana, utvrdit će se u postupku izdavanja lokacijske i/ili građevinske dozvole za izgradnju sunčanih elektrana i vjetroelektrana planiranih ovim Planom i u skladu s odredbama ovog Plana. Za svaki pojedinačni zahvat potrebno je s operatorom prijenosnog i distribucijskog sustava odrediti način priključenja na postojeću ili planiranu infrastrukturu u smislu određivanja trase priključnog dalekovoda, položaja trafostanice pratećih sadržaja i pristupnih cesta. Izgradnja dalekovoda, transformatorskih stanica i rasklopnih postrojenja napona 400 kV i nižeg u svrhu povezivanja vjetroelektrana i sunčanih elektrana s postojećim sustavima prijenosa i distribucije rješavat će se u sklopu izrade projektne dokumentacije za vjetroelektrane i sunčane elektrane i priključke u postupku izdavanja lokacijske i/ili građevinske dozvole za izgradnju vjetroelektrana i sunčanih elektrana odnosno priključka.

Članak 138.

(1) Lokacije za smještaj vjetroelektrana i lokacije za istraživanje mogućeg smještaja vjetroelektrana određene su lokacijom na kartografskom prikazu 1. Korištenje i namjena površina, kartografskom prikazu 2. Infrastrukturni sustavi i mreže i na kartografskom prikazu 3. Uvjeti za korištenje, uređenje i zaštitu prostora, a uvjeti uređenja i gradnje određeni su Odredbama ovog Plana te posebnim propisima i normativima.

Članak 139.

(1) Najmanja širina koridora planiranog 2x400 kV dalekovoda iznosi ukupno 100 m, odnosno obostrano od njegove osi po 50 m.

(2) Najmanja širina koridora planiranog 110 kV dalekovoda iznosi ukupno 50 m, odnosno obostrano od njegove osi po 25 m.

(3) U dijelu trase gdje se vode zajedno trase/koridori 2x400 kV i 110 kV međusobna udaljenost od dalekovoda iznosi najmanje 50 m ako drugačije nije utvrđeno posebnim propisom, odnosno normativima.

(4) Do izdavanja lokacijske dozvole za smještaj dalekovoda, unutar koridora iz prethodnih stavaka zabranjuje se svaka izgradnja i rekonstrukcija osim infrastrukturnih i komunalnih linijskih građevina.

(5) Korištenje i uređenje prostora unutar koridora iz prethodnog stavka treba biti u skladu s posebnim propisima i uvjetima nadležnih tijela i pravnih osoba s javnim ovlastima.

Članak 140.

(1) Za smještaj transformatorskih postrojenja naponskog nivoa nižeg od 110 kV potrebno je

utvrditi građevnu česticu potrebne veličine tako da ima osiguran neposredni priključak na javnu prometnu površinu širine dovoljne za pristup servisnog i vatrogasnog vozila.

(2) Smještaj elektroenergetskih vodova naponskog nivoa nižeg od 110 kV unutar građevinskih područja u pravilu je potrebno predvidjeti podzemno (kabel) unutar koridora prometnice.

(3) U planskom razdoblju očekuje se potpuno ukidanje napona 35 kV i 10 kV, te korištenje samo jednog srednjeg napona 20 kV. Obadva sustava transformacije zahtijevaju izgradnju i zaokruženje prstena (dvostrano napajanje) DV 35 (20) kV TS Drniš - TS Ružić - TS Unešić – TS Drniš. U tu svrhu planira se i izgradnja transformatorske stanice TS 35/10 kV Ružić, koja će nakon ukidanja 35 kV napona postati 20 kV rasklopište Ružić. U prvoj fazi planira se uz izgradnju transformatorske stanice TS 35/10 kV Ružić i izgradnja 35 kV dalekovoda TS 35/10 kV Ružić - TS 35/10 kV Unešić. Također će se sve transformatorske stanice omjera transformacije 35/10 kV, nakon ukidanja 35 kV napona koristiti kao 20 kV rasklopišta. Dalekovodi 35 kV koristit će se kao magistralni vodovi 20 kV.

(4) Sva 10 kV mreža priprema se na postupni prijelaz na 20 kV naponski nivo, na način da se sve nove građevine opremaju opremom za 20 kV, a u transformatorske stanice ugrađivat će se prespojivi transformatori 10(20)/0,4 kV. Postojeća 10 kV mreža postupno će se opremiti 20 kV opremom. Daljnje širenje 10(20) kV mreže odvijat će se sukladno potrebama konzuma i mogućnostima HEP-a da osigura potrebna sredstva za poboljšanje kvalitete mreže. Nova 10(20) kV mreža gradit će se u principu zračno Al/Če vodičima, osim u naseljenim mjestima gdje će se izvoditi kabelski na dijelu gdje bi uzrokovala smetnju širenju naselja.

Članak 141.

(1) Planom se određuju područja:

- za smještaj vjetroelektrana na područjima:
 - 1) Crni vrh,
 - 2) Bubrig (proteže se i na područje obuhvata PPUG Drniša),
 - 4) Crni Umac,
 - 5) Moseć II (proteže se i na područje obuhvata PPUO Ružić)
- za istraživanje mogućeg smještaja vjetroelektrana na područjima:
 - 6) Mideno brdo (proteže se i na područje obuhvata PPUG Drniša),

(2) Navedena područja istraživanja za smještaj vjetroelektrana određene su samo po svom očekivanom vjetroenergetskom potencijalu. Do okončanja istraživanja, ta se područja koriste prema namjeni prostora određenoj u kartografskom prikazu 1. "Korištenje i namjena prostora". U slučaju da se određeno područje planirano kao područje za istraživanje za mogući smještaj vjetroelektrana ne utvrdi kao podobno, zadržava se planirano korištenje i namjena prostora (PŠ).

(3) Svako područje za smještaj vjetroelektrana iz stavka (1) ovog članka (uključujući i krajnji domet elise svakog pojedinog vjetroagregata - stupa) mora zadovoljavati slijedeće uvjete:

- mora biti udaljeno najmanje 800 m od granica građevinskih područja naselja, turističkih i sportsko rekreacijskih zona,
- razina buke kod najbližih objekata za boravak i rad ljudi ne smije prelaziti 40 dB(A),
- moraju biti izvan infrastrukturnih koridora, odnosno udaljene od željezničkog kolosijeka i od autocesta, brzih i državnih cesta min. 600 m, a od ostalih javnih cesta min 300 m,
- moraju biti izvan poljoprivrednog zemljišta P1 i P2,
- uskladiti smještaj vjetroelektrana u odnosu na telekomunikacijske uređaje (radio i TV odašiljači, navigacijski uređaji) radi izbjegavanja elektromagnetskih smetnji,
- obvezatno izraditi kompjutorsku vizualizaciju vjetroelektrane (vjetropolja) koja uključuje pristupni put do lokacije vjetroelektrana,

- kod projektiranja novih vjetroelektrana, u postupku procjene utjecaja na okoliš i glavne ocjene prihvatljivosti zahvata za ekološku mrežu potrebno je istražiti moguće štetne utjecaje uz posebni naglasak na mogući štetan utjecaj akustičnih efekata i sjena od tako projektiranih novih postrojenja na strogo zaštićene vrste i lokalno stanovništvo,
- pristupni putevi do lokacije vjetroelektrane i operativni putevi na lokaciji sastavni su dio zahvata i važan elemenat ocjene utjecaja na vrijednosti izvornog krajobraza te stoga moraju u cijelosti biti dio procjene utjecaja na okoliš, moraju se maksimalno trasirati izvan područja zaštitnih šuma i šuma posebne namjene, a pokose nasipa i pokose zasjeka potrebno je maksimalno prilagoditi i uklopiti u okolni teren.

(4) Povezivanje, odnosno priključak planirane vjetroelektrane na elektroenergetsku mrežu, sastoji se od pripadajuće trafostanice u pravilu smještene u granicama obuhvata planirane vjetroelektrane i priključnog dalekovoda/kabela na postojeći ili planirani dalekovod ili na postojeću ili planiranu trafostanicu.

(5) Područje za istraživanje smještaja vjetroelektrane "Mideno brdo" nalazi se unutar Područja očuvanja značajnog za ptice i Područja očuvanja značajnog za vrste i stanišne tipove pa je za područje za smještaj te vjetroelektrane potrebno provesti sva istraživanja određena posebnim propisima.

(6) U postupku procjene utjecaja na okoliš i glavne ocjene prihvatljivosti zahvata za ekološku mrežu potrebno je istražiti moguće štetne utjecaje uz posebni naglasak na mogući štetan utjecaj akustičnih efekata i sjena od tako projektiranih novih postrojenja na strogo zaštićene vrste.

5.2.2. VODNO GOSPODARSTVO

Članak 142.

(1) Vodnogospodarski sustav čine građevine i uređaji za:

- 1) vodoopskrbu,
- 2) korištenje voda,
- 3) pročišćavanje i odvodnju otpadnih voda,
- 4) građevine za zaštitu od erozije (bujica),

čiji je smještaj omogućen na lokacijama, površinama i u koridorima na način određen ovim Planom i posebnim propisima.

(2) Gospodarenje vodama vrši se sukladno vodnogospodarskoj osnovi.

5.2.2.1. Vodoopskrba

Članak 143.

(1) Vodoopskrba jednog dijela Općine vrši se s izvorišta Jaruga, a drugog dijela Općine s izvorišta Čikola, sustavom Čikola-Sv.Marko. Zahvat vode iz jezera Torak predstavlja pričuveno izvorište.

(2) Planom se utvrđuje potreba vodoopskrbe svakog građevinskog područja, te izgrađenih struktura izvan građevinskih područja, te u tu svrhu izgradnja novih i rekonstrukcija postojećih građevina sustava uključujući i povećanje postojećih kapaciteta vodosprema. Moguća je interpolacija vodosprema ili crpnih stanica u sustav vodoopskrbe.

(3) Planom su prikazani glavni vodoopskrbni cjevovodi čija je lokacija načelna sukladno mjerilu prikaza, te je moguće njihovo izmještanje i nadopunjavanje ako su u skladu s utvrđenom koncepcijom te ukoliko nisu u koliziji s drugim namjenama u prostoru. Daljnje proširenje vodoopskrbne mreže, profila manjeg od 200 mm odvijat će se sukladno mogućnostima i potrebama konzuma u cilju

poboljšanja kvalitete mreže.

Članak 144.

(1) Vodoopskrba naselja vrši se putem vodovodnih cjevovoda profila određenog prema potrebama konzuma sukladno posebnim propisima, a u pravilu unutar koridora ili uz trase prometnica.

(2) Najmanja širina koridora planiranih vodovodnih cjevovoda izvan izgrađenih dijelova građevinskog područja iznosi 5 m.

(3) Najmanje širine koridora postojećih vodovodnih cjevovoda i onih planiranih unutar izgrađenih dijelova građevinskih područja utvrđene su sukladno tehničkim normativima.

Članak 145.

(1) U sustavu vodoopskrbe na području Općine Unešić postoje slijedeće građevine:

- 1) vodospreme:
 - 1 - Donje Vinovo $V = 500 \text{ m}^3$
 - 2 - Bogočin $V = 300 \text{ m}^3$
 - 3 - Sv. Marko $V = 1000 \text{ m}^3$
- 2) cjevovodi:
 - 1 - vsp Sv. Marko - Unešić / Ø 200 duktil (naselja Donje Vinovo, Gornje Planjane, Unešić)
 - 2 - Unešić - Ostrogašica - vsp Mideno brdo / Ø 125 čelična cijev
 - 3 - vsp Bogočin - Koprno / Ø 150 čelična cijev
 - 4 - vsp Mideno brdo - Mirlović Zagora / Ø 200 čelična cijev, Ø 80, Ø 50 alkatena s lokalnim razvodima Ø 50, Ø 60 ili Ø 80 čelična cijev ili alkatena.

(2) U sustavu vodoopskrbe na području Općine Unešić u planu su slijedeće građevine:

- 1) vodospreme:
 - 1 - Visoka
 - 2 - Utore
 - 3 - Gotovci
 - 4 - Umac
- 2) cjevovodi:
 - 1 - podsustav Ljubostinje - II faza - ogranak Danilo Kraljice (naselja Ljubostinje, Mirlović Zagora)
 - 2 - ogranak Unešić - Čvrljevo - Utore (naselja Gornje Vinovo, Gornje i Donje Utore)
- 3) crpna stanica:
 - Mirlović Zagora – Umac

Članak 146.

(1) U građevinskim područjima naselja, kao i građevinskim područjima izvan naselja potrebno je sukladno posebnom propisu osigurati vodu (potrebne količine i radni pritisak) za gašenje požara hidrantima.

5.2.2.2. Odvodnja otpadnih voda

Članak 147.

(1) Sukladno Studiji zaštite voda Šibensko-kninske županije određuje se za područje Općine Unešić planiranje razdjelnog sustava odvodnje.

(2) Preporuka je, kao podvarijanta razdjelnog sustava u svezi primjenjivih tehničkih rješenja za sva naselja Zagore manja od 1000 stanovnika, sustav odvodnje sanitarnih voda dok bi se oborinske

vode rješavale putem poniranja u tlo.

(3) Na kanalizacijskim sustavima u Županiji, pa tako i Općini Unešić, predviđen je direktan prihvata sanitarnih otpadnih voda stanovništva. Iznimno se vodopravnim uvjetima može dopustiti ispuštanje u sustav javne odvodnje prethodno obrađenih tehnoloških otpadnih voda.

(4) Za razdjelni sustav, sanitarno fekalne vode ne smiju se ispuštati ili preljevati u prijemnik prije uređaja za pročišćavanje otpadnih voda.

(5) Ispuštanje pročišćenih sanitarnih otpadnih voda u području gdje nema otvorenog vodotoka kao prijamnika (čitavo područje Općine Unešić) moguće je u podzemlje tek nakon onog stupnja pročišćavanja koji je opisan u Planu prostornog uređenja u točki 3.5.3.2. ili prema vodopravnim uvjetima i vodopravnoj dozvoli.

(6) Kako na području Općine ne postoji javni sustav odvodnje niti projekt tog sustava do njegove realizacije u bilo kojoj fazi obvezna je u sklopu namjeravanih zahvata gradnje izvedba vodonepropusnih sabirnih jama sa odvozom putem ovlaštenog pravnog subjekta ili višekomornih septičkih jama s naknadnim biološkim uređajem za pročišćavanje i poljima za poniranje, odnosno rekonstrukcija postojećih upojnih građevina i njihova prenamjena i dogradnja u skladu s gore opisanim objektima. Po izgradnji sustava odvodnje potrebno je osigurati povezivanje korisnika prostora na taj sustav.

(7) Na lokacijama gdje se neće graditi sustav javne odvodnje (manji zaseoci, udaljeni stambeni objekti i sl.) potrebno je za nove i postojeće građevine izgraditi građevine spomenute u ranijoj stavci, vodonepropusne sabirne jame ili višekomorne septičke jame s naknadnim biološkim uređajem za pročišćavanje i poljima za poniranje.

(8) Pročišćene tehnološke vode ne smiju se ispuštati u podzemlje. Otpadne vode iz kuhinje restorana, fast food-a i drugih ugostiteljskih objekata u kojima se vrši priprema hrane potrebno je pročitati predtretmanom (mastolov i taložnica) prije ispuštanja u inetrni sustav sanitarne odvodnje. Tehnološke otpadne vode iz objekata gdje će one nastajati, prije upuštanja u sustav interne sanitarne odvodnje svesti na nivo kvalitete komunalnih otpadnih voda. Za to je potrebno kod svakog takvog objekta predvidjeti odgovarajuće pročišćavanje tehnoloških otpadnih voda uz uvjet da se postignu izlazne vrijednosti nakon pročišćavanja sukladno važećem Pravilniku o graničnim vrijednostima emisija otpadnih voda (NN 80/13,43/14,27/15,3/16). Iznimno se vodopravnim uvjetima može dopustiti poniranje pročišćenih tehnoloških voda u podzemlje ili ispuštanje u sustav javne odvodnje.

Članak 148.

(1) Pročišćavanje, profila i kapaciteta određenih prema procijenjenom broju korisnika prostora, a u skladu s posebnim propisima.

Članak 149.

(1) Oborinskom odvodnjom obuhvaća se odvodnja krovnih površina, prometnih površina i zelenih površina. Oborinska odvodnja se odvodi u prirodne recipijente postojećim i budućim kanalima uz planirane prometnice. Prije upuštanja oborinskih voda u sustav kanalizacije sa prometnih površina i parkirališta potrebno je odvojiti ulja i masti. Upuštanje u podzemlje vrši se preko polja za poniranje.

Članak 149.a.

(1) Na području Općine Unešić prostiru se zone sanitarne zaštite izvorišta. Kod utvrđivanja uvjeta korištenja prostora i građenja građevina obavezno je poštivanje svih ograničenja i zabrana

utvrđenih Pravilnikom o uvjetima za utvrđivanje zona sanitarne zaštite (NN 66/11, 47/13), a na temelju Odluke o zaštiti izvorišta ili elaborata o utvrđivanju zona sanitarne zaštite izvorišta. Zone sanitarne zaštite izvorišta prikazane su na kartografskom prikazu 3. Uvjeti za korištenje, uređenje i zaštitu prostora.

(2) Kod utvrđivanja uvjeta korištenja prostora i građenja objekata i zahvata u zonama sanitarne zaštite izvorišta obavezno je poštivanje svih ograničenja i zabrana utvrđenih Pravilnikom o uvjetima za utvrđivanje zona sanitarne zaštite izvorišta (NN 66/11, 47/13). Potencijalne lokacije takvih zahvata prikazane u Planu nisu konačne i dozvoljene ukoliko ne udovoljavaju gore navedenom uvjetu.

5.2.2.3. Uređenje vodotoka i voda

Članak 150.

(1) Građevine za zaštitu od erozije (bujice) određene su kao građevine od važnosti za Županiju.

(2) Za uređenje bujica i smanjenje šteta koje nastaju njihovim djelovanjem potrebno je provoditi slijedeće:

- 1) biološke radove kojima se obogaćuje vegetacija radi sprečavanja razornog erozijskog djelovanja na tlo,
- 2) terasiranje zemljišta,
- 3) uređenje korita - izgradnja konsolidacijskih i deponijskih pregrada te regulacijske uzdužne i poprečne gradnje u koritu.

(3) Zahvate treba provoditi uz maksimalno uvažavanje prirodnih i krajobraznih obilježja.

(4) U svrhu uređenja korita i tehničkog održavanja uz korito vodotoka, određuje se inundacijski pojas širine 3,0 m od gornjeg ruba korita, odnosno čestice javnog vodnog dobra. U inundacijskom pojasu zabranjena je svaka gradnja i druge radnje kojima se može onemogućiti izgradnja i održavanje vodnih građevina, te na bilo koji način umanjiti protočnost korita i pogoršati njen vodni režim.

5.2.2.4. Uređenje poljoprivrednog zemljišta

Članak 151.

(1) U cilju poboljšanja uvjeta za stabilnu poljoprivrednu proizvodnju Planom se omogućuje gradnja građevina i mreže za navodnjavanje površina obradivog i drugog poljoprivrednog tla.

6. Mjere zaštite krajobraznih i prirodnih vrijednosti i kulturno-povijesnih cjelina

Članak 152.

(1) Mjere zaštite krajobraznih i prirodnih vrijednosti i resursa, te kulturno-povijesnih cjelina određuju se utvrđivanjem:

- 1) područja posebnih uvjeta korištenja,
- 2) područja posebnih ograničenja u korištenju,
- 3) područja primjene posebnih mjera uređenja i zaštite.

6.1. Područja posebnih uvjeta korištenja

Članak 153.

(1) Područja posebnih uvjeta korištenja jesu osobito vrijedni dijelovi prirodne i kulturne baštine

zaštićeni posebnim propisima ili predviđeni za zaštitu Planom.

6.1.1. PRIRODNA BAŠTINA

Članak 154.

(1) U pogledu zaštite prirodne baštine na području Općine Unešić nema zaštićenih dijelova prirode temeljem posebnog propisa.

(2) Ovim Planom utvrđeni su:

- 1) dijelovi Ekološke mreže,
- 2) dijelovi prirode koji se Planom predlažu za zaštitu temeljem posebnog propisa,
- 3) dijelovi prirode koji se štite planskim mjerama zaštite kroz odredbe Plana.

(3) Za dijelove prirode iz stavka 2. točke 2. ovog članka određuje se provođenje istraživanja i izrade projekata u svrhu utvrđivanja njihove vrijednosti te utvrđivanja da li će se pokrenuti postupak zaštite ili će se i dalje štiti samo mjerama zaštite propisanim ovim Planom.

(4) Ovim Planom utvrđuju se opće mjere zaštite prirode:

- 1) na prirodnim vrijednostima predviđenim za zaštitu zabranjuju se sve radnje kojima se umanjuje njihova prirodna vrijednost, odnosno narušavaju svojstva zbog kojih ih se želi zaštititi;
- 2) za planirane zahvate u prirodi, koji sami ili sa drugim zahvatima mogu imati bitan utjecaj na ekološki značajno područje ili zaštićenu prirodnu vrijednost, treba ocijeniti, sukladno Zakonu o zaštiti prirode, njihovu prihvatljivost za prirodu u odnosu na ciljeve očuvanja tog ekološki značajnog područja ili zaštićene prirodne vrijednosti;
- 3) u što većoj mjeri treba zadržati prirodne kvalitete prostora, odnosno posvetiti pažnju očuvanju cjelokupnog prirodnog pejzaža i okruženja;
- 4) potrebno je revitalizirati ekstenzivno stočarstvo te poticati obnovu zapuštenih vinograda na tradicionalan način;
- 5) prirodne krajobrase treba štiti od širenja neplanske izgradnje, a kao posebnu vrijednost treba očuvati šume;
- 6) potrebno je osigurati racionalno korištenje prirodnih dobara bez oštećivanja ili ugrožavanja njenih dijelova i uz što manje narušavanje ravnoteže prirodnih faktora;
- 7) potrebno je spriječiti štetne zahvate i poremećaje u prirodi koji su posljedica tehnološkog razvoja i drugih djelatnosti i osigurati što povoljnije uvjete održavanja i slobodnog razvoja prirode;
- 8) u cilju očuvanja krajobraznih vrijednosti Planom se predlažu u članku 155. stavak 1. točka 2. zaštita temeljem posebnog propisa te zaštite planskim mjerama zaštite kroz odredbe ovog Plana za: predjel Brušnjak - Prisoje - Gomila naselja Cera, Koprno i Visoka; predjel Vinovo - Utore naselja Donje i Gornje Vinovo, Gornje Utore.
- 9) pri oblikovanju građevina (posebno onih koje se mogu graditi izvan naselja) treba koristiti materijale i boje prilagođene prirodnim obilježjima okolnog prostora i tradicionalnoj arhitekturi;
- 10) za građenje i izvođenje radova, zahvata i radnji potrebno je zatražiti uvjete zaštite prirode i/ili dopuštenje nadležnog tijela državne uprave sukladno Zakonu o zaštiti prirode;
- 11) trase infrastrukturnih objekata su vođene tako da se koriste zajednički koridori te da se maksimalno isključe iz zona koje su osobito vrijedne. Dalekovodi i ostali infrastrukturni koridori vode trasama kojima se izbjegavaju veći prosjeci šuma. Iste je kriterije obvezno primjeniti i za infrastrukturne koridore i objekte koje je moguće realizirati pozivom na ovaj Plan, a nisu sadržani u grafičkim dijelovima Plana;
- 12) otkriće svakog minerala i/ili fosila koji bi mogao predstavljati zaštićenu prirodnu vrijednost prema Zakonu o zaštiti prirode, obvezno prijaviti nadležnom ministarstvu za zaštitu prirode u roku od 8 dana;
- 13) programe gospodarenja šumama, vodama, i mineralnim sirovinama potrebno je uskladiti

- s uvjetima i mjerama zaštite prirode;
- 14) ekološki vrijedna područja koja se nalaze na području Općine treba sačuvati i vrednovati u skladu s Zakonom o zaštiti prirode i važećim propisima i zakonima;
 - 15) na području Općine Unešić utvrđena su ugrožena i rijetka staništa (submediteranski i epimediteranski suhi travnjaci, dračci i primorske, termofilne šume i šikare medunca) za koje treba provoditi sljedeće mjere očuvanja:
 - submediteranskim i epimediteranskim suhim travnjacima potrebno je racionalno gospodariti putem ispaše i režimom košnje uz prihvatljivo korištenje sredstava za zaštitu bilja i mineralnih gnojiva te poticati oživljavanje ekstenzivnog stočarstva,
 - očuvati biološke vrste značajne za stanišni tip što podrazumjeva neunošenje stranih (alohtonih) vrsta i genetski modificiranih organizama,
 - u gospodarenju šumama očuvati u najvećoj mjeri šumske čistine (livade i pašnjake i dr.) i šumske rubove, osigurati prikladnu brigu za očuvanje ugroženih i rijetkih divljih svojti te sustavno praćenje njihova stanja (monitoring);
 - 16) u slučaju zahvata koji mogu bitno utjecati na ekološki značajno područje ili zaštićenu prirodnu vrijednost, potrebno je provesti ocjenu prihvatljivosti zahvata za prirodu;
 - 17) područje Općine Unešić sastavni je dio NATURE 2000 (Uredba o ekološkoj mreži NN 124/13,105/15). Unutar obuhvata Plana nalaze se područja NATURE 2000 i to:
 - Područja očuvanja značajna za ptice (POP) –
 - HR1000026 Krka i okolni plato
 - Područja očuvanja značajna za vrste i stanišne tipove (POVS) – HR2000132 Područje oko špilje Škarin Samograd
 - Lokacije značajne za vrste i stanišne tipove (POVS) – HR2001241 Jama Golubinka.

Članak 155.

(1) Na području Općine Unešić predlažu se zaštititi temeljem posebnog propisa i štite planskim mjerama zaštite kroz odredbe ovog Plana:

- 1) u kategoriji **park šume**:
 - šuma uz crkvu Sv. Marka
Odredbe za očuvanje i zaštitu: Ne dozvoljava se smanjenje šume niti gradnja infrastrukture preko šumske površine.
- 2) u kategoriji **značajnog krajobraza**:
 - 1 - predjel Brušnjak - Prisoje - Gomila naselja Cera, Koprno i Visoka
Odredbe za očuvanje i zaštitu:
Ne dozvoljava se bilo kakva aktivnost kojom bi se utjecalo na prirodni krajobraz.
 - 2 - predjel Vinovo - Utoje naselja Donje i Gornje Vinovo, Gornje Utoje
Odredbe za očuvanje i zaštitu:
 - a - Zadržati postojeću strukturu krajobraza tj. zadržati međusobne odnose površina pod šumama i šumarcima, poljoprivrednim površinama, vinogradima i izgrađenim površinama,
 - b - Izgradnju strogo kontrolirati i zadržati unutar građevinskog područja s određenim visinskim gabaritima, kao i tlocrtnim veličinama, a uz primjenu lokalnih arhitektonskih elemenata, a sve to u cilju očuvanja krajobraza.
 - c - Stare primjere ruralne arhitekture zadržati, sačuvati i prema mogućnostima obnavljati i rekonstruirati.
 - d - Posebno paziti na izgradnju gospodarskih građevina - spremišta na području vinograda i polja (paziti na položaj, tlocrtne veličine i oblike, visine, oblike krovova i sl.) te obnavljanje i gradnju ograda.
- 3) u kategoriji **spomenika prirode**:
 - 1 - lokalitet skupine tri hrasta kod naselja G. Milići - Gornje Utoje ispod županijske ceste Ž 6092
Odredbe za očuvanje i zaštitu:

U blizini stabala zabranjeni su svi zahvati koji bi ugrozili njihov opstanak. Zabranjeno je oštećivanje stabala, lomljenje grana i sječa stabala.

- 2 - brdo Zvonik (391mm) (istovremeno i arheološki lokalitet) - na granici naselja Mirlović Zagora, Ostrogašica, Podumci

Odredbe za očuvanje i zaštitu:

U blizini brda, u označenom području zaštite, zabranjeni su svi zahvati koji bi ugrozili izgled i siluetu brda.

- 3 - brda Bogočin (473mm) i Mali Bogočin (402mm) (istovremeno i arheološki lokalitet) - naselje Unešić

Odredbe za očuvanje i zaštitu:

U blizini brda, u označenom području zaštite, zabranjeni su svi zahvati koji bi ugrozili izgled i siluetu brda.

- 4 - područje geomorfološkog (istovremeno i arheološkog lokaliteta) - jame i špilje Škarin Samograd

Odredbe za očuvanje i zaštitu:

U širem području kao i na užem području lokaliteta jame i špilje zabranjeni su svi zahvati koji bi ugrozili postojeće karakteristike jame i špilje.

- 5 - geomorfološki:
 - a - špilja Golubinka/Čvrljevo-D. Božići
 - b - špilje Smokovica i Vranjeketuša/Koprno-Višići

Odredbe za očuvanje i zaštitu:

U širem području kao i na užem području lokaliteta špilja zabranjeni su svi zahvati koji bi ugrozili postojeće karakteristike špilja.

Do konačnog uređenja lokaliteta u svrhu prezentacije javnosti dozvoljeno je ograđivanje užeg područja špilje prozračnom ogradom radi zaštite.

(2) Potrebno je evidentirati sve špilje na području Općine, valorizirati njihovu vrijednost kao podlogu za zaštitu sukladno posebnom propisu. Zabranjuju se svi zahvati koji bi ugrozili postojeće karakteristike i ambijentalnu vrijednost špilja na području Općine.

(3) Do proglašenja dijelova prirode iz stavka 1. i stavka 2. ovog članka zaštićenim temeljem posebnog propisa, za uvjete korištenja i uređenja na njihovom području, te u cilju njihove zaštite, primjenjuju se odredbe stavaka ovog članka za njihovo očuvanje i zaštitu.

6.1.2. KULTURNA BAŠTINA

Članak 156.

(1) Osobito vrijedne dijelove kulturne baštine čine:

A arheološka baština:

- arheološka područja
- arheološki pojedinačni lokaliteti

B povijesne graditeljske cjeline:

- gradskog naselja
- seoskih naselja

C povijesni graditeljsko-krajobrazni sklopovi

D povijesne građevine

E memorijalna baština

F javna plastika

G kulturni krajolici ili njihovi dijelovi što svjedoče o čovjekovoj prisutnosti u prostoru.

Članak 157.

(1) Nepokretna kulturna dobra navedena ovim Planom smatraju se zaštićenima i podliježu posebnoj skrbi.

Status njihove zaštite obuhvaćen je sljedećim kategorijama:

- R - kulturno dobro upisano u Registar nepokretnih kulturnih dobara,
 PR - kulturno-povijesna vrijednost u postupku upisa u Registar,
 P - preventivno zaštićeno kulturno dobro,
 P/PR - kulturno-povijesna vrijednost koja je bila preventivno zaštićena i u obnovi je postupka upisa u Registar i
 E - evidentirane kulturno povijesne vrijednosti koje se zaštićuju Planom.

(2) Zaštićenim građevinama, kod kojih su utvrđena svojstva kulturnog dobra i na koje se obvezatno primjenjuju sve odredbe Zakona o zaštiti i očuvanju kulturnih dobara, smatraju se sve građevine koje imaju status zaštite R i P.

(3) Na sva registrirana, evidentirana i pod preventivnom zaštitom dobra, te područja za istraživanje primjenjuju se posebni uvjeti za korištenje prilikom svih aktivnosti u prostoru odnosno sve zahvate izgradnje, obnove, rekonstrukcije, dogradnje, sanacije, prenamjene i slično potrebno je provoditi uz suglasnost i konzervatorski nadzor nadležnih državnih službi i institucija, odnosno ishoditi posebne uvjete nadležnog upravnog tijela za zaštitu kulturne baštine.

6.1.2.1. Arheološka baština

Članak 158.

(1) Arheološki lokaliteti označeni su približnom lokacijom na kartografskom prikazu broj: 3. "Uvjeti korištenja, uređenja i zaštite prostora". Zbog stupnja neistraženosti svrstavaju se u grupu ugroženih i najmanje zaštićenih kulturnih dobara, te se propisuju sljedeće mjere njihove zaštite:

- 1) na dosad neistraženim arheološkim lokalitetima i dijelovima arheološkog područja potrebno je provesti pokusna arheološka sondiranja, kako bi se mogle odrediti granice zaštite lokaliteta,
- 2) prioriteta istraživanja provoditi na područjima koja se namjenjuju intenzivnom razvoju infrastrukturnih sustava,
- 3) radi njihove identifikacije potrebno je obaviti detaljno kartiranje i dokumentiranje, na temelju istražnih radova i rekognosciranja. Na svim rekognosciranim područjima, prije građevinskih zahvata izgradnje infrastrukture ili drugih objekata, treba provesti arheološke istražne radove, sondiranja, radi utvrđivanja daljnjeg postupka,
- 4) ukoliko se prilikom izvođenja građevinskih ili bilo kojih drugih radova naiđe na predmete ili nalaze arheološkog značenja, potrebno je radove odmah obustaviti, a o nalazu obavijestiti nadležno tijelo.

(2) Kroz izradu Konzervatorske podloge potrebno je utvrditi obuhvat zona, uvjete zaštite i korištenja odnosno detaljne uvjete gradnje na tom području.

Članak 159.

(1) Za arheološke lokalitete koji su evidentirani na temelju povremenih nalaza ili su pretpostavljeni i mogući nalazi, a ne postoje točno utvrđene granice zaštite ne propisuju se direktivne mjere zaštite, već je prije izvođenja zemljanih radova koji prethode građevinskim, potrebno provesti arheološka istraživanja, te upozoriti naručitelje radova na moguće nalaze zbog čega je potreban pojačani oprez prilikom izvođenja radova.

Članak 160.

(1) Popis arheoloških lokaliteta na području Općine Unešić:

Naziv lokaliteta	Mjesto	Vremensko razdoblje
Cera (lokva)	Cera	Pretpovijest, srednji vijek
Gradina	Koprno	pretpovijest
Koprno	Koprno	pretpovijest

Koprno-Vinogradić	Koprno	srednji vijek
Livaje	Ljubostinje	srednji vijek
Mrčelin umac	Ljubostinje	pretpovijest
Grguričina gradina	Mirlović Zagora	pretpovijest
Škarin Samograd	Mirlović zagora	pretpovijest
Đukića gradina	Nevest	pretpovijest, antika
Đukina glavica	Nevest	pretpovijest
Janješeva bašta	Nevest	antika
Ćukov umac	Podumci	Pretpovijest, antika, srednji vijek
Jama	Podumci	pretpovijest
Zvonik	Podumci	Pretpovijest, antika, srednji vijek
Crkva Sv.Kate	Podumci	Rani srednji vijek
Lužine	Unešić	Srednji vijek
Bogočin	Unešić	pretpovijest
Utore gornje	Utore gornje	pretpovijest
Vinovo	Vinovo	pretpovijest
Visoka	Visoka	pretpovijest

6.1.2.2. Povijesne građevine

Članak 161.

POVIJESNI SKLOP I GRAĐEVINA	
gs	graditeljski sklop
c	civilna građevina
o	obrambena građevina
g	gospodarska građevina
s	sakralna građevina
gr	grobna građevina
u	urbana oprema i javna plastika

Popis spomenika kulture:

Naziv lokaliteta	Mjesto	Povijesni sklop /građevina	k.č.br.	Status
Crkva Sv. Paškval	Koprno	s		E
Crkva Uznesenja Bl. Djevice Marije	Mirlović Zagora	s		E
Gospina Crkva	Nevest	s		E
Crkva Sv. Jurja	Unešić	s	č.zgr.1,k.č.16/1 k.o. Unešić	E

Crkva Sv. Marka	Vinovo	s		E
Župna crkva	Visoka	s		E
Crkva sv.Kate	Podumci	s	č.zgr.34 k.o.M.Zagora	E
Crkva sv.Lovre	Koprno	s	č.zgr.1 k.o.Ljubostinje	P

6.1.2.3. Etnološke građevine

Članak 162.

(1) Potrebno je evidentirati sve lokve na području Općine (ističu se lokva Duliba uz županijsku cestu Ž 6092/Mirlović Zagora, lokva Plitvina istočno od županijske ceste Ž 6098/Čvrljevo, lokva Vranjac uz županijsku cestu Ž6098/G. Vinovo), valorizirati njihovu ambijentalnu vrijednost u kultiviranom ili prirodnom krajobrazu kao podlogu za zaštitu sukladno posebnim propisima.

(2) Zabranjuju se svi zahvati koji bi ugrozili postojeće karakteristike i ambijentalnu vrijednost lokvi na području Općine.

6.1.2.4. Krajobrazne i ambijentalne cjeline

Članak 163.

(1) Na području Općine Unešić sačuvano je niz ambijentalnih cjelina koje predstavljaju vrijednost u tradicijskom graditeljstvu, te na tom tragu i dalje treba istraživati i zaštitnim mjerama sačuvati vrijednosti baštine.

(2) Do provedbe istraživanja i utvrđivanja zaštitnih mjera iz stavka 1. ovog članka u cilju očuvanja dijelova seoskih naselja, te prostornih i arhitektonskih vrijednosti naselja određeni su:

- 1) kroz odredbe Plana o veličini, oblikovanju građevina u građevinskim područjima i izvan građevinskih područja elementi koji osiguravaju zadržavanje tradicijske tipologije gradnje,
- 2) u članku 153. stavak 1. točka 2. podtočka 2. u kategoriji značajnog krajobrazu predložen je za zaštitu predjel Vinovo - Utore naselja Donje i Gornje Vinovo, Gornje Utore koji se do proglašenja štiti odredbama ovog Plana.

Članak 164.

(1) Nove građevine u području iz članka 153. stavak 1. točka 2. podtočka 2. moguće je planirati na način da se njihovom postavom, lokacijom, volumenom, primjenom materijala završnog oblikovanja, kao i kvalitetom oblikovanja ne naruše kvalitetni ambijenti i vizure na njih.

6.2. Područja posebnih ograničenja u korištenju

Članak 165.

(1) Planom se utvrđuju područja posebnih ograničenja u korištenju koja predstavljaju osobito vrijedne predjele krajobrazu, dijelove tla, te zaštitni šumski i infrastrukturni pojasevi.

6.2.1. KRAJOBRAZ

Članak 166.

(1) Planom se utvrđuju ograničenja u svrhu očuvanja prirodnog i kultiviranog krajobrazu ukupnog prostora Općine, te propisuju slijedeća ograničenja u korištenju i to:

- 1) u svrhu očuvanja prirodnog krajobrazu:
 - 1 - očuvanjem prirodnog integriteta i specifičnih obilježja cjeline,

- 2 - očuvanjem ravnoteže ekoloških sustava,
- 3 - vođenjem trasa infrastrukturnih građevina unutar zajedničkih koridora,
- 2) kultiviranog krajobraza:
 - 1 - očuvanjem i obnovom tradicijskog graditeljstva, naročito kamenih tradicijskih kuća i gospodarskih građevina, kao nositelja povijesnog identiteta prostora,
 - 2 - očuvanjem povijesne slike prostora koju čine struktura naselja, njegovi obrisi i završna obrada građevina, te vrijednosti krajobraza kojim je okruženo,
 - 3 - očuvanjem i njegovanjem izvornih i tradicijskih sadržaja, poljodjelskih kultura i tradicijskog (ekološkog) načina obrade zemlje, tradicijskog načina ograđivanja polja (ograde),
 - 4 - očuvanjem "lokvi" kao tradicijskih spremišta vode u krškom kraju bez površinskih vodotoka koje u najvećem broju stvaraju ambijentalno vrijedne vizure u prirodnom krajobrazu,
 - 5 - očuvanjem i zadržavanjem karakterističnih toponima, naziva sela, zaselaka i polja i brda-umaca od kojih neka imaju znakovita i povijesna značenja,
 - 6 - očuvanjem prirodnih značajki kontaktnih područja uz povijesne građevine i sklopove, budući da pripadaju integralnoj (prirodnoj i kulturnoj) baštini.

6.2.2. TLO

6.2.2.1. Područje najvećeg inteziteta potresa

Članak 167.

(1) Područje Općine Unešić izloženo je mogućem djelovanju potresa inteziteta VII. i viših stupnjeva po MCS iz čega proizlazi potreba nužnog preventivnog djelovanja u zaštiti od potresa na način da se projektiranje, građenje i rekonstrukcija građevina mora provesti tako da budu otporne na potres, a sve sukladno posebnom propisu.

(2) U svrhu aktivnosti iz prethodnog stavka potrebno je obaviti detaljna seizmička, geomehanička i geofizička ispitivanja konkretnih lokacija sa ciljem određivanja projektnih seizmičkih parametara (maksimalna ubrzanja gibanja tla za potresa i pridruženi reprezentativni akcelerogrami).

6.2.2.2. Područje ugroženo erozijom

Članak 168.

(1) Područje ugroženo erozijom je područje na kojem zbog djelovanja površinskih ili podzemnih voda dolazi do ispiranja, podrivanja ili odronjavanja zemljišta i drugih sličnih štetnih pojava uslijed čega može doći do ugrožavanja života i zdravlja ljudi, uništenja tvarnih dobara, te poremećaja u vodnom režimu.

(2) Na području ugroženom erozijom zabranjuje se i ograničava sječa drveća i grmlja, eksploatacija kamena, odlaganje otpada, te se ograničava korištenje poljoprivrednog i drugog zemljišta.

(3) Za uređenje bujica i smanjenje šteta koje nastaju njihovim djelovanjem potrebno je provoditi slijedeće radove:

- 1) biološke radove kojima se obogaćuje vegetacija radi sprečavanja razornog erozijskog djelovanja na tlo,
- 2) terasiranje zemljišta,
- 3) uređenje korita - izgradnja konsolidacijskih i deponijskih pregrada te regulacijske uzdužne i poprečne gradnje u koritu.

(4) Zahvate treba provoditi uz maksimalno uvažavanje prirodnih i krajobraznih obilježja.

(5) Šumsko zemljište se ne smije prenamijeniti radi proširivanja građevinskih područja ili

eksploatacije mineralnih sirovina.

6.2.3. VODE

Članak 169.

(1) Vodne resurse Općine Unešić kao osobito vrijedan dio ukupnog prirodnog sustava čine isključivo podzemne vode.

(2) Osobit tradicijski oblik izvora vode za korištenje u ekstenzivnom obliku poljoprivrede predstavljaju lokve čija je zaštita određena u članku 161.

(3) Osnovni planski dokument za upravljanje vodama, zaštitu voda i zaštitu od voda je vodnogospodarska osnova, odnosno vodnogospodarski plan slivnog područja.

Članak 170.

(1) U cilju zaštita voda te obzirom na ustanovljene hidrogeološke karakteristike tla i smjerova toka podzemnih voda izvršeno je osnovno zoniranje područja prema kategorijama opasnosti od zagađenja izvorišnih voda i određene su zone vodozaštite.

(2) Odluku o proglašenju zone sanitarne zaštite za šire područje naselja Čvrljevo, Utoje Donje, Utoje Gornje, Vinovo Gornje i Visoka jedinica lokalne samouprave donijela je bez propisanog elaborata. Kako je Odluka na snazi potrebno je naknadno izraditi elaborat sukladno posebnom propisu.

(3) Ograničenja u korištenju i uvjeti korištenja unutar pojedine zone vodozaštite utvrđena su posebnim propisom.

Članak 171.

(1) Ukoliko se izgrađuje sustav javne odvodnje svi objekti moraju biti priključeni na njega. Ukoliko se u proizvodnim pogonima uslijed tehnološko procesa ili djelatnosti koja se obavlja pojavljuju tehnološke otpadne vode one se nesmiju ispuštati u sustav javne odvodnje. Iznimno, vodopravnim uvjetima može se dopustiti ispuštanje u sustav javne odvodnje i/ili poniranje prethodno obrađenih tehnoloških otpadnih voda te propisati potrebne karakteristike efluenta.

(2) Stambene građevine postojeće ili buduće koje će biti građene izvan zone obuhvata javnog sustava odvodnje moraju imati izgrađene nepropusne sabirne jame ili višekomorne septičke jame s naknadnim biološkim uređajem za pročišćavanje namijenjene za domaćinstva.

Članak 172.

Zaštitni šumski, vodni i infrastrukturni pojasevi su kontaktni prostori šuma, voda i infrastrukturnih građevina, utvrđeni posebnim propisima, unutar kojih su zabranjeni određeni zahvati u prostoru ili je potrebno u postupku utvrđivanja lokacijskih uvjeta pribaviti prethodne suglasnosti ili posebne uvjete od strane nadležnih upravnih tijela.

7. Postupanje s otpadom

Članak 173.

(1) Na području Općine Unešić potrebno je, u sklopu cjelovitog sustava gospodarenja otpadom na razini županije:

- 1) izbjeđavati i smanjivati nastajanje otpada,
- 2) vrednovati neizbježivi otpad i
- 3) kontrolirano prikupljati nezbrinute (neiskoristive) ostatke otpada do njegovog zbrinjavanja,

sukladno posebnom propisu.

(2) Izbjegavanje i smanjivanje nastajanja otpada obuhvaća niz mjera i zahvata u proizvodnji i potrošnji tvornih dobara, na mjestu nastanka otpada sa svrhom smanjenja njegove količine i štetnosti.

(3) Vrednovanje neizbježivog otpada sastoji se od niza postupaka i tehnologija za iskorištavanje vrijednih svojstava otpada u tvorne i energetske svrhe (ponovno korištenje-prerada) uz istovremeno smanjivanje štetnosti i količina.

(4) Predviđeno je izdvojeno prikupljanje ili primarna reciklaža potencijalno iskoristivih otpadnih tvari koje se mogu ponovno upotrijebiti u postojećim tehnološkim procesima (npr. papir, staklo, metali, plastika) ili se brzo mogu izgraditi postrojenja za njihovo iskorištavanje (npr. biorazgradivi otpad).

(5) Odvojeno prikupljanje pojedinih vrsta otpada (papir, staklo, PET, metalni ambalažni otpad) predviđeno je posudama, odnosno spremnicima postavljenim na javnim površinama tako da je do njih omogućen pristup komunalnom vozilu, te da ne ometaju normalno prometovanje na javnim prometnim površinama (preglednost raskrižja, nesmetani prolaz biciklista, pješaka i osoba s invaliditetom). Jedan spremnik za jednu vrstu otpada postavlja se na svakih 500 stanovnika.

(6) Komunalni otpad u naselju potrebno je prikupljati u tipizirane posude za otpad.

(7) Unutar građevinskih područja naselja na svakoj građevinskoj čestici obvezatno je predvidjeti odvojen zatvoren prostor za smještaj posuda za otpad iz prethodnog stavka.

Članak 174.

(1) U prijelaznom razdoblju, do ostvarenja Županijskog centra za zbrinjavanje otpada, ulogu preuzima sanitarno odlagalište za područje Grada Drniša, Općina Promina, Ružić i Unešić.

8. Mjere sprječavanja nepovoljnih utjecaja na okoliš

Članak 175.

(1) Uz mjere zaštite okoliša koje su s ciljem sprječavanja nepovoljnih utjecaja na okoliš, a sukladno posebnom propisu, u većem dijelu sadržane u prethodnim točkama odredbi za provođenje Plana, posebno se utvrđuju slijedeće mjere zaštite okoliša:

- 1) očuvanje i poboljšanje kvalitete vode,
- 2) očuvanje kvalitetnog poljoprivrednog tla i šuma,
- 3) očuvanje čistoće zraka,
- 4) smanjenje prekomjerne buke,
- 5) sprječavanje negativnog utjecaja građevina i uređaja za gospodarenje otpadom na okolni prostor i
- 6) utvrđivanje zahvata u prostoru za koje je potrebna provedba procjene utjecaja na okoliš.

(2) Mjere zaštite okoliša provodit će se sukladno Programu zaštite okoliša.

8.1. Očuvanje i poboljšanje kvalitete vode

Članak 176.

(1) Očuvanje i poboljšanje kvalitete vode predviđeno je:

- 1) zaštitom podzemnih voda,
- 2) gradnjom nepropusnih sabirnih jama ili gradnjom višekomornih septičkih jama s naknadnim

biološkim uređajem za pročišćavanje, sanacijom/rekonstrukcijom propusnih sabirnih jama, gradnjom sustava za odvodnju otpadnih voda s uređajima za pročišćavanje,

- 3) uređenjem erozijskih područja i sprječavanjem ispiranja tla (izgradnjom regulacijskih građevina, pošumljavanjem i sl.),
- 4) zabranjivanjem, odnosno ograničavanjem ispuštanja opasnih tvari propisanih posebnim propisom,
- 5) sanacijom zatečenog stanja u industriji i odvodnji, te sanacijom ili uklanjanjem izvora onečišćenja,
- 6) sanacijom tla onečišćenog otpadom,
- 7) sanacijom nelegalnih eksploatacijskih polja, te sanacijom legalnih eksploatacijskih polja po završetku eksploatacije,
- 8) uvođenjem mjera zaštite u poljoprivredi,
- 9) da se nakon provedene plinifikacije građevine, pripadajući joj spremnik za tekuće gorivo ukloni (izuzetak su one građevine kojima je neophodno dodatno ili alternativno gorivo),
- 10) uspostavljanjem monitoringa s uređenjem mjernih postaja, te osiguranjem stalnog praćenja podzemnih voda,
- 11) vođenjem jedinstvenog informatičkog sustava o kakvoći površinskih podzemnih voda.

8.2. Očuvanje i zaštita kakvoće tla

Članak 177.

(1) Očuvanje i zaštita kakvoće tla predviđeno je:

- 1) izgradnjom izvan građevinskog područja građevina u svrhu poljoprivredne proizvodnje isključivo na većim posjedima, odnosno većim brojem uvjetnih grla, i
- 2) ograničenjem izgradnje izvan građevinskih područja na vrijednom poljoprivrednom zemljištu,
- 3) čuvanjem plodnosti tla,
- 4) čuvanjem biološke raznolikosti tla,
- 5) provođenjem najprimjerenijih načina korištenja i namjene zemljišta,
- 6) umanjnjem ili uklanjanjem potencijalnih i stvarnih erozijskih učinaka na tlo,
- 7) očuvanjem vrijednih prirodnih elemenata krajobraza koji su potrebni za zaštitu tla,
- 8) davanjem prednosti ekološkoj ili drugim ekološki prihvatljivim načinima poljoprivredne proizvodnje s ograničenom upotrebom umjetnih gnojiva i kemijskih sredstava za zaštitu bilja,
- 9) ograničenjem izgradnje izvan građevinskih područja, izuzev šumskogospodarskih, lovnogospodarskih i infrastrukturnih građevina i objekata u šumama,
- 10) pošumljavanjem površina posebice na opožarenim i erozijskim područjima,
- 11) saniranjem neuređenih odlagališta otpada.

(2) Gospodarenje tlom i očuvanje njegovih ekoloških funkcija u poljoprivredi, šumarstvu, graditeljstvu i drugim područjima provodi se sukladno odredbama posebnih propisa.

8.3. Očuvanje kvalitete zraka

Članak 178.

(1) Očuvanje kvalitete zraka predviđeno je:

- 1) plinifikacijom, upotrebom naprednih tehnologija koje racionaliziraju potrošnju energijom, energetski učinkovitom gradnjom i uporabom obnovljivih izvora energije,
- 2) prostornim razmještajem većih gospodarskih djelatnosti izvan naselja u građevinskim područjima proizvodnih namjena ili izvan građevinskih područja, odnosno unutar naselja na određenim udaljenostima od građevina u kojima ljudi rade i borave,
- 3) uporabom kvalitetne tehnologije i pročistača zraka, te kontinuiranom kontrolom gospodarskih djelatnosti,
- 4) ugradnjom otprašivača u kamenolome kako bi se spriječilo onečišćenje zraka kamenom prašinom.

8.4. Smanjenje prekomjerne buke

Članak 179.

(1) Smanjenje prekomjerne buke predviđeno je:

- 1) primjenom akustičnih zaštitnih mjera na mjestima emisije i imisije, te na putovima njezinog širenja,
- 2) prostornim razmještajem većih gospodarskih djelatnosti izvan naselja u građevinskim područjima proizvodnih namjena ili izvan građevinskih područja, odnosno unutar naselja na određenim udaljenostima od građevina u kojima ljudi rade i borave,
- 3) upotrebom postrojenja, uređaja i strojeva koji nisu bučni,
- 4) propisivanjem posebnih uvjeta gradnje u područjima ugroženim od buke temeljem posebnog propisa,
- 5) izradom karte buke.

8.5. Procjena utjecaja na okoliš

Članak 180.

(1) Kao značajna mjera sprječavanja nepovoljnih utjecaja na okoliš je obveza provedbe procjene utjecaja na okoliš za zahvate u prostoru za koje se očekuje da bi svojim djelovanjem i korištenjem mogli ugroziti okoliš.

(2) Obveza provedbe procjene utjecaja na okoliš utvrđena je za građevine, odnosno zahvate u prostoru koji su određeni posebnim propisom, te Prostornim planom Županije.

9. Mjere provedbe plana

9.1. Obveza izrade prostornih planova

Članak 181.

(1) Obveza izrade prostornog plana užeg područja utvrđena je sukladno Zakonu ovim Planom:

- 1) urbanistički plan uređenja mješovite proizvodno-poslovne zone Unešić (I/K),
- 2) urbanistički plan uređenja proizvodne zone Mirlović Zagora 2 (I2/K),
- 3) urbanistički plan uređenja turističke zone – Mirlović Zagora - Podumci (T2),
- 4) urbanistički planovi uređenja dijelova naselja Mirlović Zagora 1, 2 i 3, Gornje Planjane 1 i 2, Donje Vinovo 1 i 2, Koprno, Donje Utore 1, 2 i 3, Gornje Utore, Gornje Vinovo i Nevest.

(2) Urbanistički plan uređenja turističke zone Koprno T2 je na snazi (Službeni vjesnik Šibensko-kninske županije 1/16).

(3) Područja obvezne izrade prostornih planova užih područja te plana na snazi utvrđena su Planom tako da čine jedinstvene prostorne i urbane cjeline, a prikazana su na kartografskom prikazu: "3.Uvjeti korištenja, uređenja i zaštite prostora" (načelno) te kartografskim prikazima "4.Građevinska područja" u mjerilu 1:5000.

(4) Do donošenja planova iz stavka 1., ne mogu se na tim područjima izdavati odobrenja za zahvate (lokacijske i građevinske dozvole).

Članak 182.

(1) Prostornim planovima iz članka 181. moguće je odrediti strože odredbe od odredbi ovoga Plana.

9.1.a. NEPOSREDNA PROVEDBA PLANA

Članak 182.a.

(1) Za neizgrađene/uređene dijelove građevinskih područja naselja i izdvojenih zona izvan naselja određenih u kartografskim prikazima 4. Građevinska područja nije obvezna izrada urbanističkog plana uređenja. Propisana dokumentacija za lociranje/gradnju/parcelaciju na tim područjima izdaje se temeljem ovog Plana.

(2) Za cestovne prometnice, koje postoje u naravi, a nisu kao takve sadržane u važećim katastarskim planovima, potrebno je definirati/oformiti građevinsku česticu prometnice prije izdavanja dokumenata za lociranje/izgradnju građevina na građevinskim česticama.

Članak 182.b.

(1) Na neizgrađenom/neuređenom dijelu građevinskih područja naselja, koji je označen na kartografskim prikazima broj 4. „Građevinska područja“, ne mogu se izdavati akti za građenje bez izrade urbanističkog plana uređenja, a što je propisano u članku 79. Zakona o prostornom uređenju.

9.2. Primjena posebnih razvojnih i drugih mjera

9.2.1. UREĐENJE ZEMLJIŠTA

Članak 183.

(1) U cilju poboljšanja poljoprivredne proizvodnje i zaštite od suše, Planom se omogućava gradnja građevina i uređaja za osiguravanje vode na poljoprivrednim površinama.

(2) Uređenje zemljišta pošumljavanjem na prostoru šuma određuje se šumskogospodarskim osnovama i programima za gospodarenje šumama. Za šume u vlasništvu pravnih i fizičkih osoba do donošenja programa za gospodarenje šumama, uređenje zemljišta pošumljavanjem provodit će se temeljem obveza koje proistječu iz jednostavne i proširene biološke reprodukcije šuma. Uređenje zemljišta pošumljavanjem izvan površina šuma provodi se temeljem potreba zaštite okoliša, zaštita od štetnog djelovanja erozije i bujica, te krajobraznog uređenja ugroženih i posebno vrijednih područja na prostoru Grada.

(3) Ozelenjavanje će se provoditi na prostorima koji su u razdjelnoj funkciji između neusklađenih namjena, te na izvanšumskim površinama erozije i površinama nepodobnim za druge namjene.

(4) Zemljište uz infrastrukturne građevine sukladno tehničkim i sigurnosnim propisima ovih građevina uređivat će se ozelenjavanjem, pošumljavanjem i drugim hortikulturno-krajobraznim tehnikama.

9.2.2. MJERE ZAŠTITE OD ELEMENTARNIH NEPOGODA I RATNIH OPASNOSTI

9.2.2.1. Mjere zaštite od potresa

Članak 184.

(1) U svrhu efikasne zaštite od potresa neophodno je konstrukcije svih građevina planiranih za izgradnju na području Općine uskladiti sa posebnim propisima za VII. i višu seizmičku zonu.

(2) S obzirom na mogućnost zakrčenosti ulica i prometnica uslijed urušavanja građevina potrebno je osigurati putove za evakuaciju ljudi i tvornih dobara.

9.2.2.2. Mjere zaštite od požara i eksplozija

Članak 185.

(1) U svrhu sprječavanja širenja požara na susjedne građevine, građevina mora biti udaljena od susjednih građevina najmanje 4,0 m ako se dokaže, uzimajući u obzir požarno opterećenje, brzinu širenja požara, požarne karakteristike materijala građevina, veličine otvora na vanjskim zidovima građevine i drugo, da se požar neće prenijeti na susjedne građevine.

(2) U protivnom, građevina mora biti odvojena od susjednih građevina protupožarnim zidom vatrootpornosti najmanje 90 minuta, koji u slučaju da građevina ima krovnu konstrukciju (ne odnosi se na ravni krov vatrootpornosti najmanje 90 minuta), nadvisuje krov građevine najmanje 0,5 m ili završava dvostranom konzolom iste vatrootpornosti, dužine najmanje 1,0 m ispod pokrova krovišta, koji mora biti od negorivog materijala najmanje u dužini konzole.

(3) Radi omogućavanja spašavanja osoba i tvornih sredstava iz građevina i gašenja požara na građevini i otvorenom prostoru, građevina mora imati vatrogasni prilaz i površinu za operativni rad vatrogasaca određenu prema posebnom propisu, a prilikom gradnje ili rekonstrukcije vodoopskrbnih mreža mora se, ukoliko ne postoji, predvidjeti vanjska hidrantska mreža s osiguranim potrebnim pritiskom vode i profilom cjevovoda sukladno posebnom propisu.

(4) Na mjere zaštite od požara primijenjene u glavnom projektu potrebno je ishoditi suglasnost Policijske uprave sukladno posebnom propisu.

(5) Građevine i postrojenja u kojima će se skladištiti i koristiti zapaljive tekućine i plinovi (objekti posebne namjene, spremnici plina, benzinske postaje i sl.) moraju se graditi na sigurnosnoj udaljenosti od ostalih građevina i komunalnih uređaja sukladno posebnom propisu. Druge građevine moraju se graditi tako da su zadovoljene najmanje sigurnosne udaljenosti od građevina distribucijskog sustava zavisno o vrsti građevine sukladno posebnim propisima.

(6) Ostale potrebne mjere zaštite od požara i eksplozija (šumski prosjeci, crpilišta, mjesta smještaja sredstava i opreme za gašenje požara i dr.) bit će određene Planom zaštite od požara i tehnoloških eksplozija za područje Općine Unešić koji se temelji na Procjeni ugroženosti od požara i tehnoloških eksplozija za područje Općine Unešić.

9.2.2.3. Mjere zaštite ljudi i životinja od epidemija

Članak 186.

(1) Mjere zaštite ljudi i životinja od epidemija treba provoditi učinkovitom i pravodobnom akcijom nadležnih zdravstvenih i veterinarskih službi u skladu s posebnim propisima.

9.2.2.4. Mjere zaštite od iscrpljenja ili uništenja pojedinih prirodnih resursa i ekoloških zagađenja

Članak 187.

(1) Kako bi se racionalno koristili prirodni izvori, te očuvala ekološka stabilnost i vrijedni dijelovi okoliša na ovom prostoru potrebno je u najvećoj mjeri štiti izvornost, biološke raznolikosti prirodnih zajednica, te održati kakvoću žive i nežive prirode. Prirodne izvore je potrebno očuvati na razini kakvoće koja nije štetna za čovjeka, biljni i životinjski svijet. Stoga su znatni dijelovi prirodne baštine predloženi za zaštitu.

(2) Jedan od najdragocjenijih prirodnih izvora je u svakom slučaju pitka voda. Stoga je osnovni cilj zaštititi ga i racionalno koristiti u smislu štednje pitke vode. To znači da treba rekonstruirati postojeću vodoopskrbnu mrežu, gdje se ustanove veći gubici vode uslijed dotrajalosti objekata i

cjevovoda.

(3) Podzemna vodonosna područja potrebno je sačuvati od mogućeg zagađenja. Stoga je potrebno pratiti stanje podzemnih voda.

(4) Divlja odlagališta potrebno je sanirati tako da se teren privede prvobitnoj namjeni ili pošumi.

(5) Na područjima koja su evidentirana kao najugroženija područja od buke, po obavljenim mjerenjima, ako se iskaže jačina buke iznad dopuštenih vrijednosti za određeni dio područja potrebno je provesti sanaciju u skladu s posebnim propisima.

9.2.2.5. Mjere zaštite od ratnih opasnosti

Članak 188.

(1) Zbog mogućih ratnih djelovanja određuje se potreba planiranja gradnje skloništa za zaštitu ljudi i tvarnih dobara uz slijedeće uvjete za planiranje skloništa:

- 1) mreža skloništa treba biti ravnomjerno razmještena s obzirom na gustoću naseljenosti i stupanj ugroženosti,
- 2) najveća dozvoljena udaljenost do najudaljenijeg mjesta s kojeg se zaposjeda sklonište ne može biti veća od 250 m, s time da se vertikalne udaljenosti računaju trostruko,
- 3) treba težiti planiranju skloništa kapaciteta za 100-300 ljudi,
- 4) skloništa treba tako smjestiti da su dovoljno udaljena od lako zapaljivih i eksplozivnih mjesta, kako eventualni požar ili eksplozija ne bi utjecala na sigurnost korisnika,
- 5) skloništa ne bi trebalo graditi u blizini građevina i objekata koji su osobito ugroženi od napada iz zraka,
- 6) lokacija skloništa treba biti planirana tako da je pristup skloništu omogućen i u uvjetima rušenja građevine u kojem je smješteno.

(2) Propisuju se slijedeći uvjeti za oblikovanje skloništa:

- 1) objekt skloništa mora imati građevinsko-tehnička svojstva zaštite i otpornosti kroz konstrukciju, veličinu i položaj prema tlu,
- 2) skloništa treba izvesti u najnižim etažama građevine,
- 3) skloništa moraju sadržavati sve propisane funkcionalne prostorije i uređaje,
- 4) autonomnost skloništa treba osigurati za najmanje 7 dana.

(3) Skloništa je potrebno dimenzionirati na statičko opterećenje od 50-150 kPa za zaštitu od radijacijskog, biološkog i kemijskog djelovanja.

(4) Skloništa je potrebno predvidjeti kao dvonamjenska, a u slučaju ratnih opasnosti i opasnosti od elementarnih nepogoda trebaju se u roku od 24 sata osposobiti za osnovnu namjenu. Broj sklonišnih mjesta potrebno je odrediti u skladu s člankom 43. Pravilnika o mjerama zaštite od elementarnih nepogoda i ratnih opasnosti u prostornom planiranju i uređivanju prostora ("Narodne novine", broj: 29/83, 36/85 i 42/86).

PRIJELAZNE I ZAVRŠNE ODREDBE

Članak 189.

Pročišćeni tekst Prostornog plana uređenja Općine Unešić biti će objavljen u Službenom glasilu Općine Unešić i na mrežnoj stranici Općine Unešić.

Članak 190.

Kartografski prikazi koji čine pročišćeni grafički dio sastavni su dio elaborata Izmjena i dopuna (III) Prostornog plana uređenja Općine Unešić.

KLASA: 350-02/23-01/002

URBROJ: 2182-07-6/1-24-40

Unešić, 03. lipnja 2024.

ODBOR ZA STATUT, POSLOVNIK I PROPISE

PREDSJEDNIK:

Ante Parat, v.r.

Izdavač: Općina Unešić, Dr. Franje Tuđmana 40, 22 323 Unešić
Glavni urednik: Ankica Slavica, dipl. iur., tel. 022/860-610, fax: 022/860-546
www.unesic.hr
e-mail: opcina@unesic.hr
Tisak: Općina Unešić
Službeno glasilo Općine Unešić izlazi prema potrebi